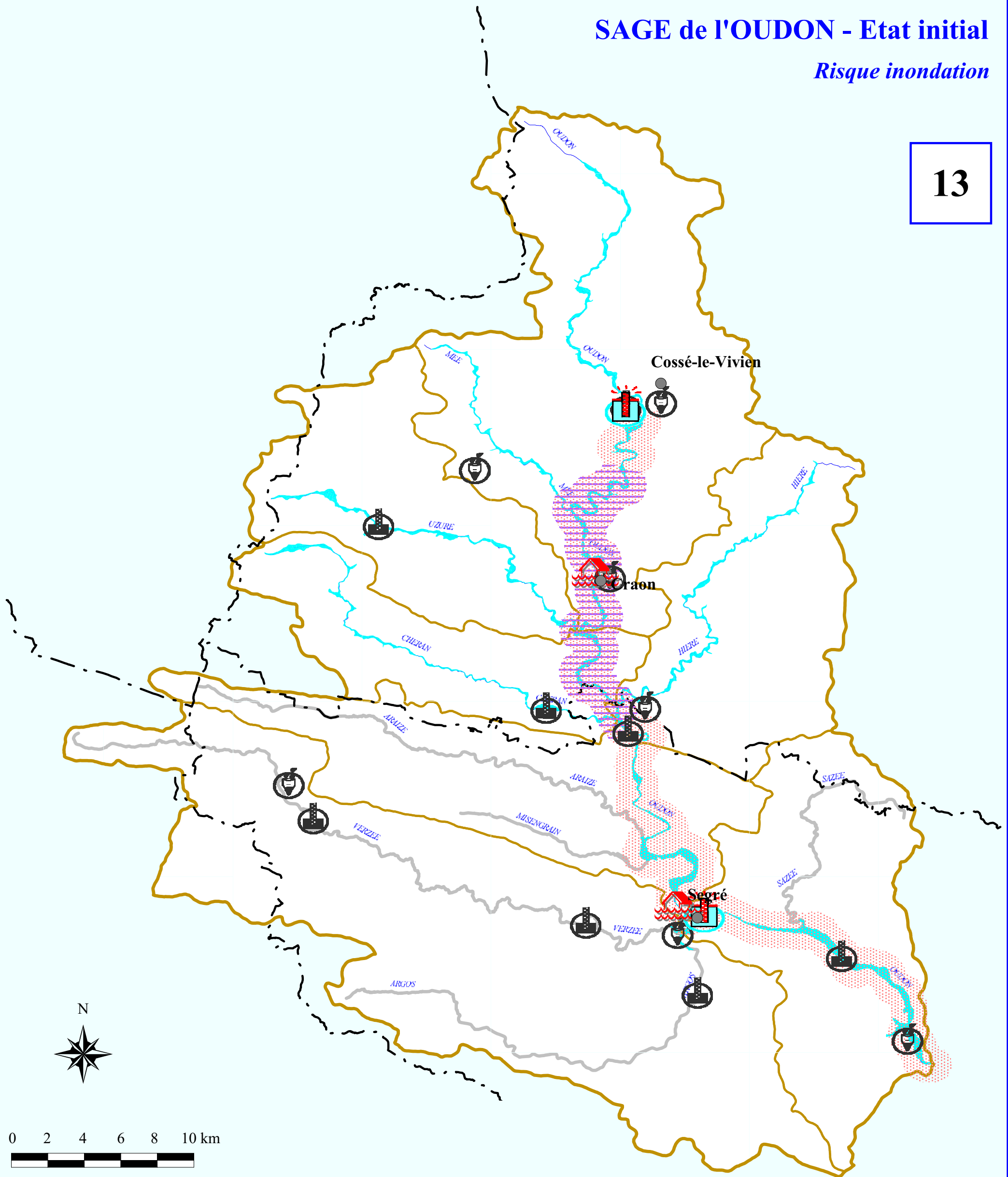







SAGE de l'OUDON - Etat initial





Risque inondation





13



LEGENDE :

-  L'Oudon
-  Affluents principaux de l'Oudon
-  Limite du bassin versant de l'Oudon
-  Limite de sous-bassin versant
-  Limite départementale

-  Zones inondables
-  Cartographie des zones inondables inexistante
- Réseau de mesure existant :*
-  Station hydrométrique
-  Station pluviométrique

-  Zone concernée par l'annonce de crue
-  Plan de Prévention du Risque Inondation en cours
-  Site très vulnérable aux inondations
-  Station du Service d'Annonce des Crues