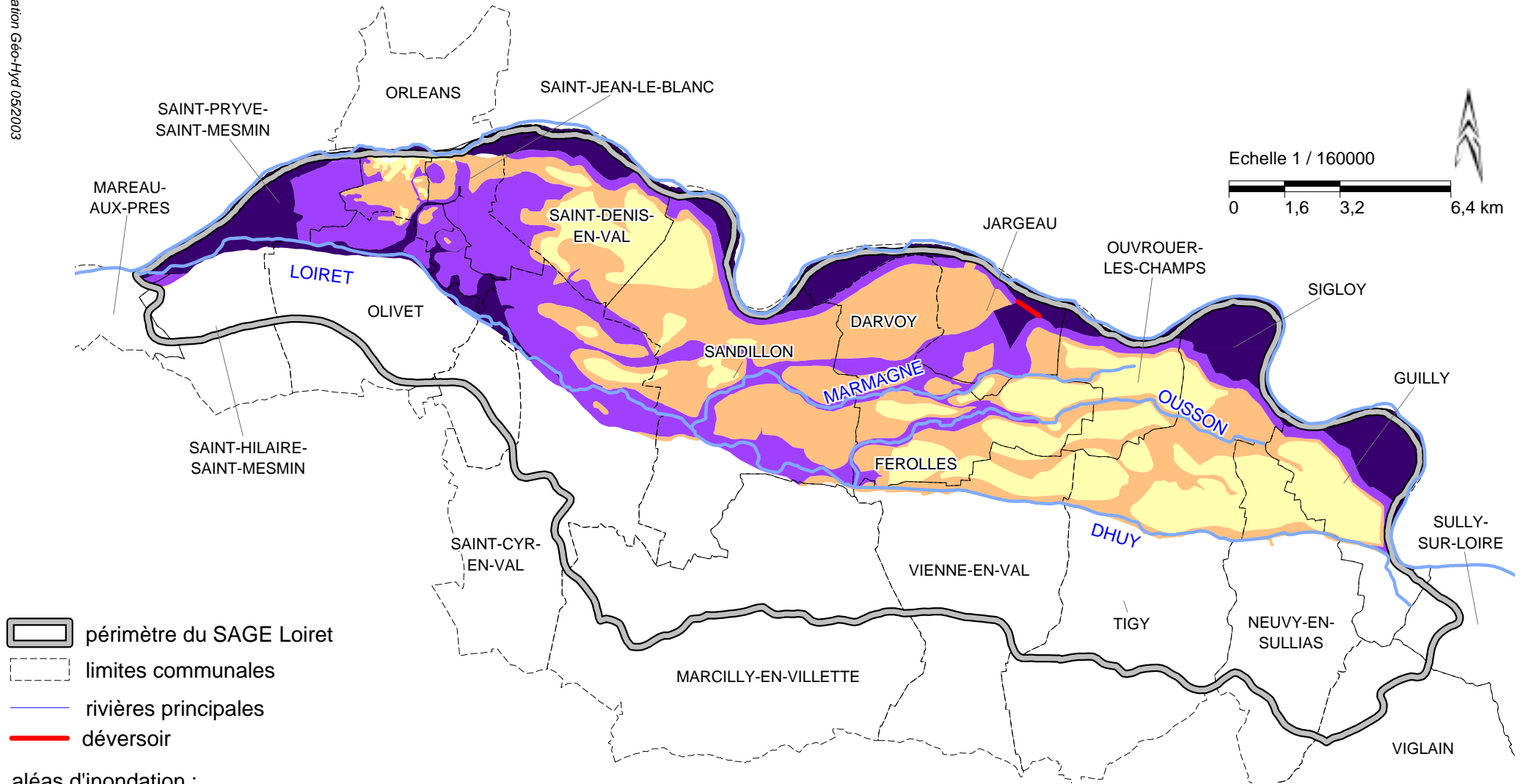










ALÉAS D'INONDATION



-  périmètre du SAGE Loiret
-  limites communales
-  rivières principales
-  déversoir

aléas d'inondation :

-  très fort : profondeur de submersion > 2m avec vitesse moyenne à forte ; zone de dangers particuliers aval de déversoir, débouché d'ouvrages
-  fort : profondeur de submersion > 2m avec vitesse nulle à faible ou profondeur < 2m avec vitesse moyenne à forte ; zone de dangers particuliers bande de 300m en arrière des levées
-  moyen : profondeur de submersion comprise entre 1 et 2m avec vitesse nulle à faible ou profondeur < 1m avec vitesse moyenne à forte
-  faible : profondeur de submersion < 1m sans vitesse marquée