


Légende

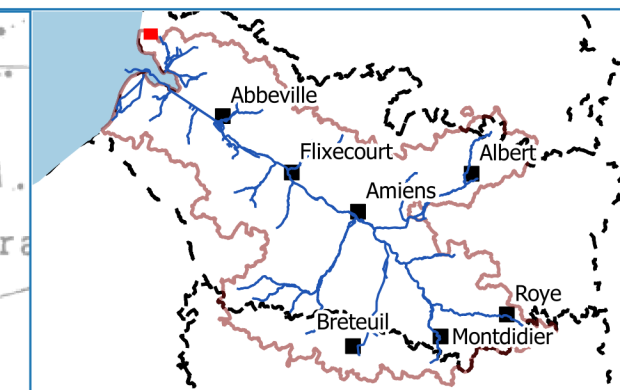
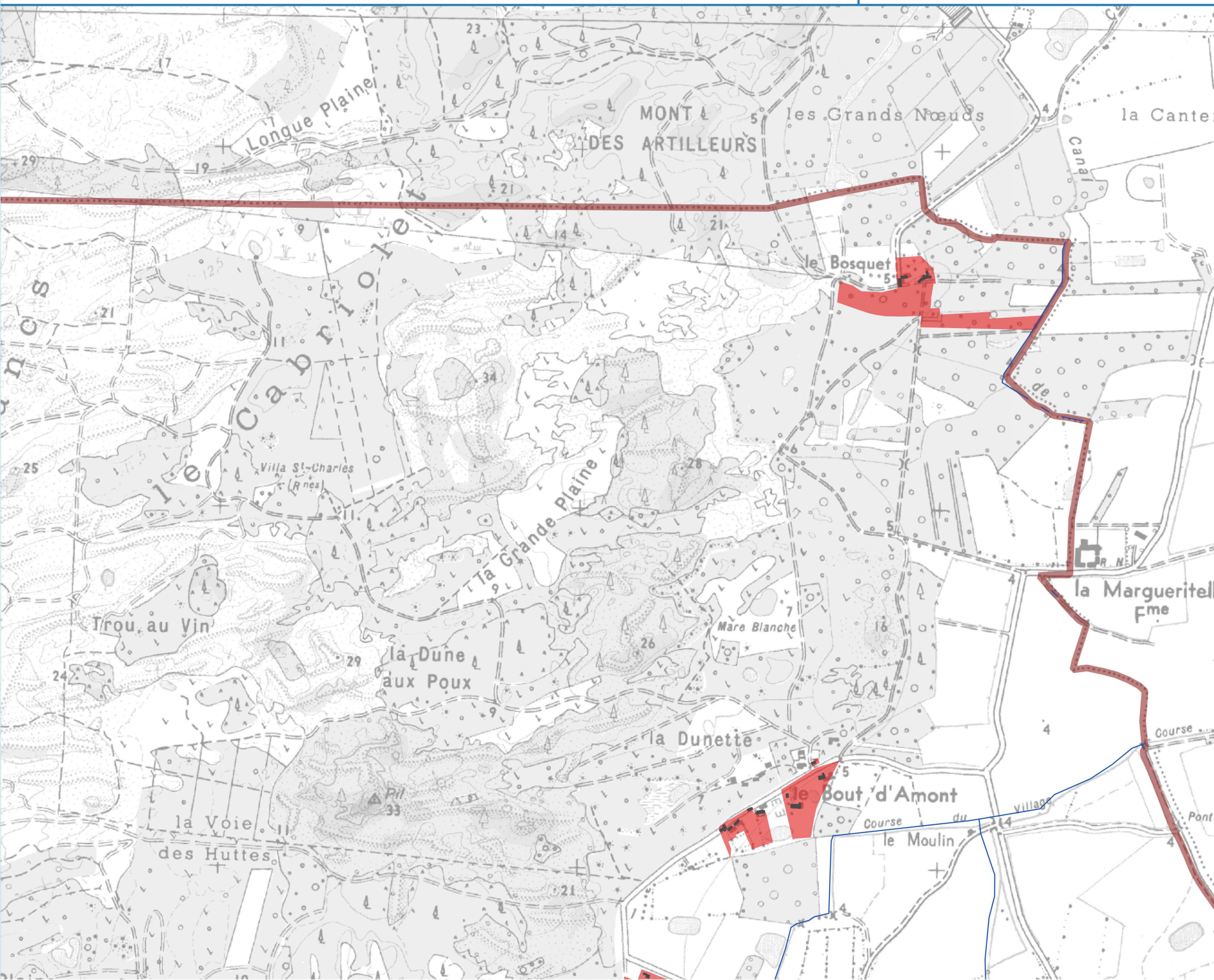
- Périmètre du SAGE
 - Villes
 - Manche
 - Limites départementales
 - Limites communales
 - Réseau hydrographique
- Éléments de construction de la carte**
- Communes retenues dans le zonage
 - Buffer Cours d'eau et ZDH
 - Bâti indifférencié
- Zones potentiellement impactantes (ZPI)**
- Parcelles cadastrales classées ZPI

EPTB Somme - Ameva / Suez Consulting
IGN, SRTM, Géopicardie- MNT, AMEVA,
AEAP

PAGD / Règlement - Mars 2018



Echelle : 1/350 000 (format A3)



Légende

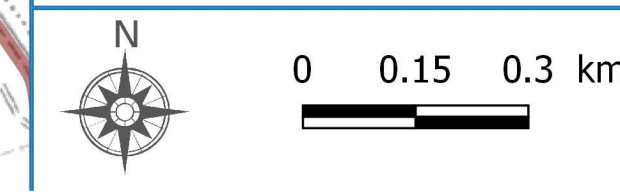
- Périmètre du SAGE
- Manche
- Limites départementales
- Réseau hydrographique
- Bâti indifférencié

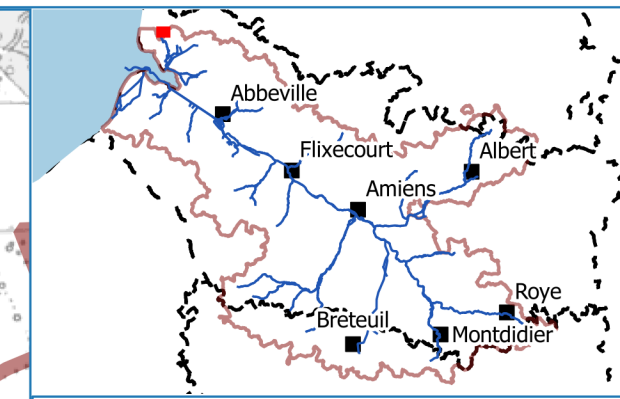
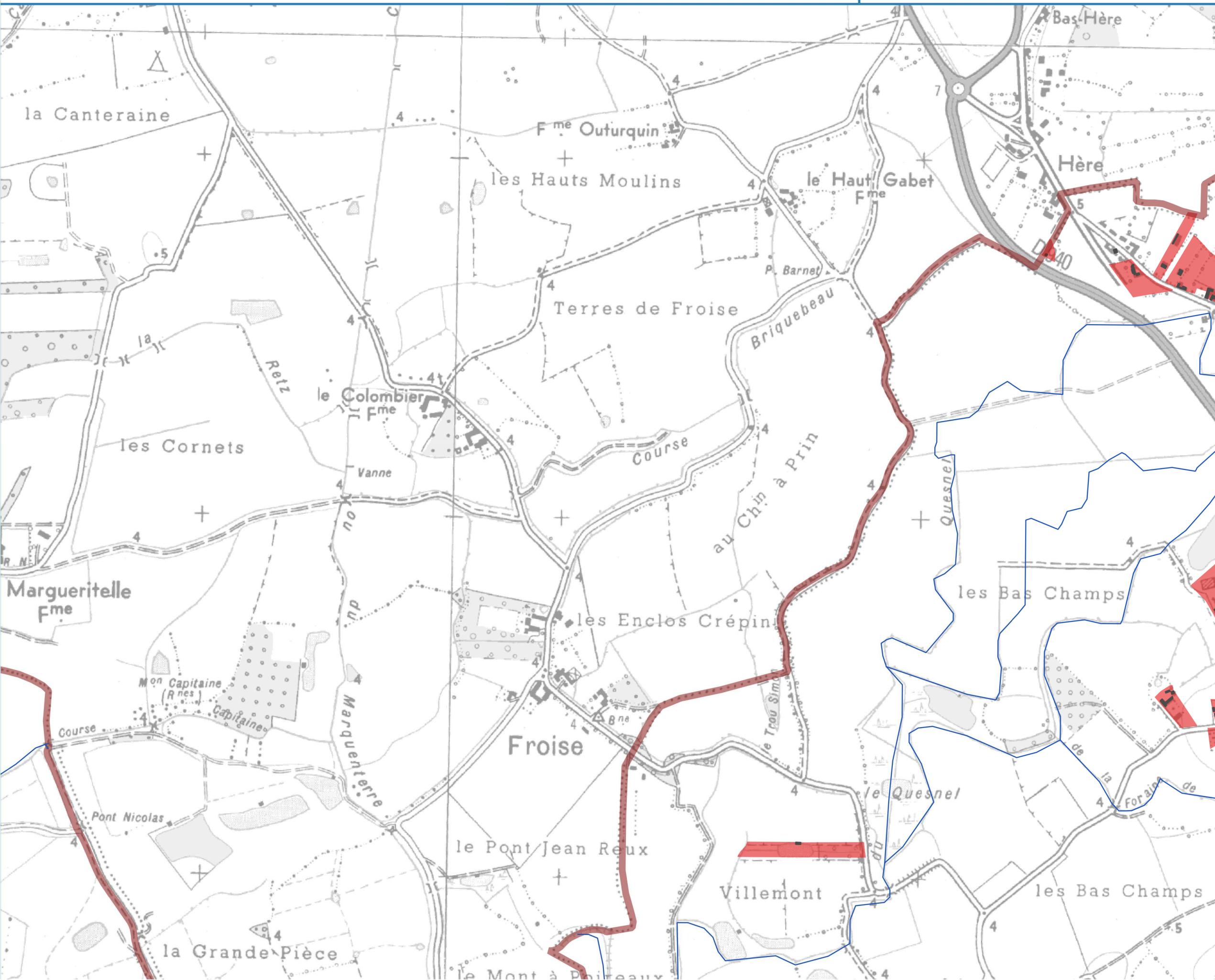
Zones potentiellement impactantes (ZPI)

- Parcelles cadastrales classées ZPI

Lien PAGD : D23
Lien Règlement : -

EPTB Somme - Ameva / Suez Consulting
IGN, Géoparcadie-MNT, AMEVA, AEAP
PAGD / Règlement - Mars 2018





Légende

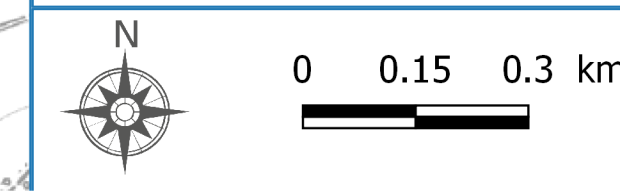
- Périmètre du SAGE
- Manche
- Limites départementales
- Réseau hydrographique
- Bâti indifférencié

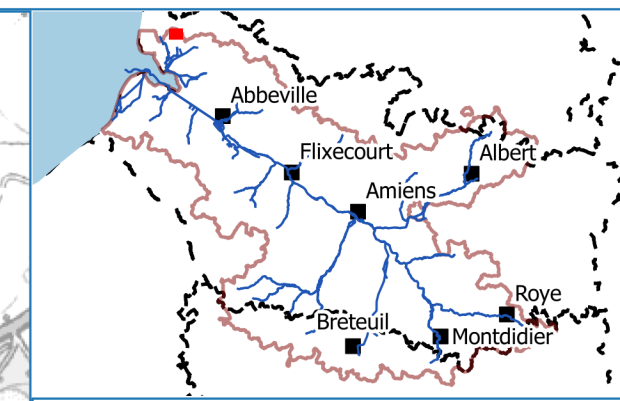
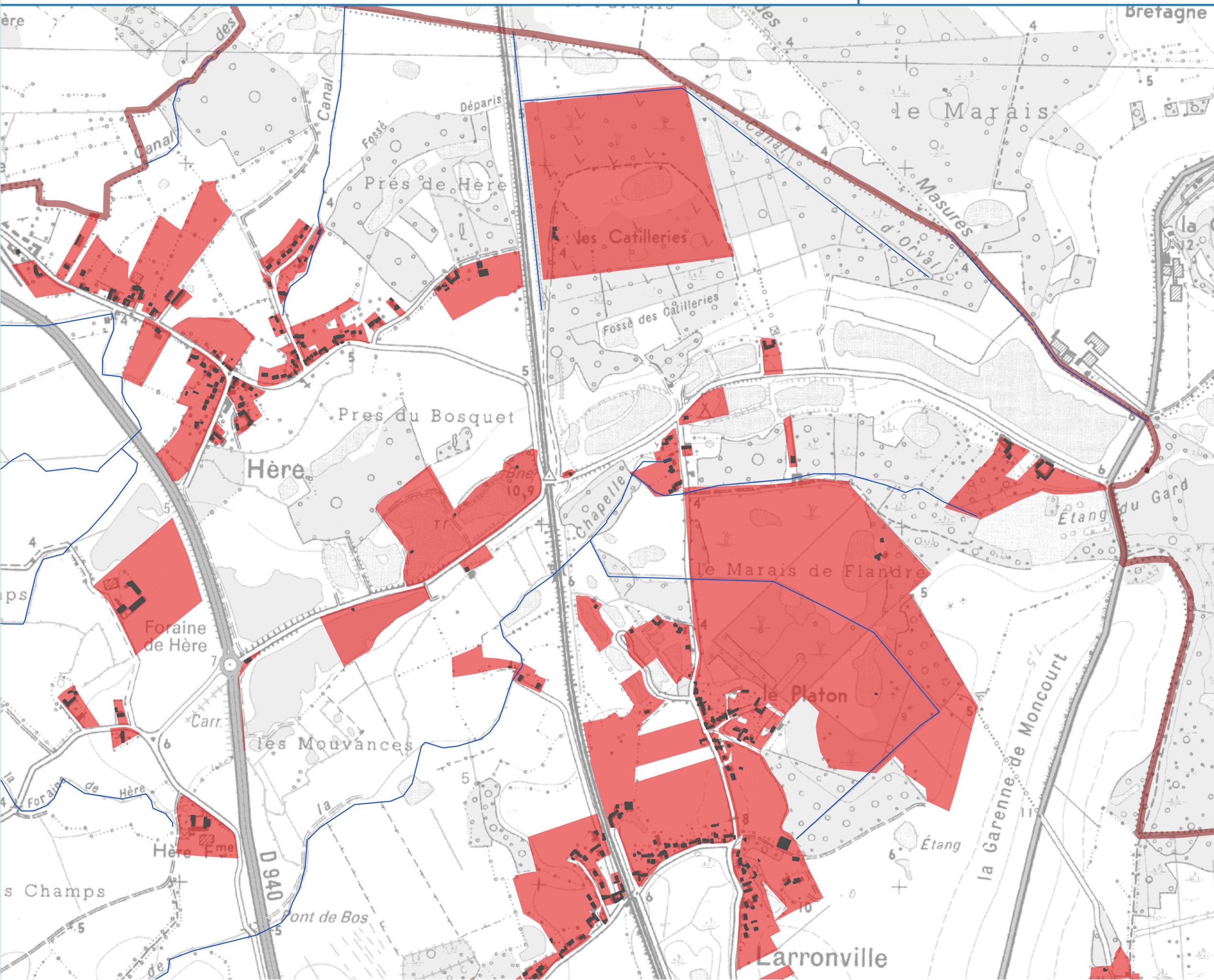
Zones potentiellement impactantes (ZPI)

- Parcelles cadastrales classées ZPI

Lien PAGD : D23
Lien Règlement : -

EPTB Somme - Ameva / Suez Consulting
IGN, Géopocardie-MNT, AMEVA, AEAP
PAGD / Règlement - Mars 2018





Légende

- Périmètre du SAGE
- Manche
- Limites départementales
- Réseau hydrographique
- Bâti indifférencié

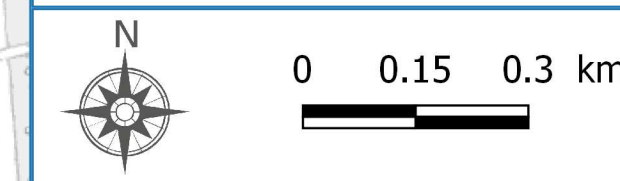
Zones potentiellement impactantes (ZPI)

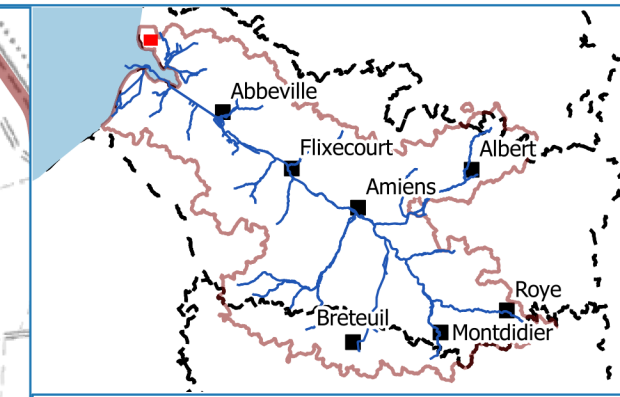
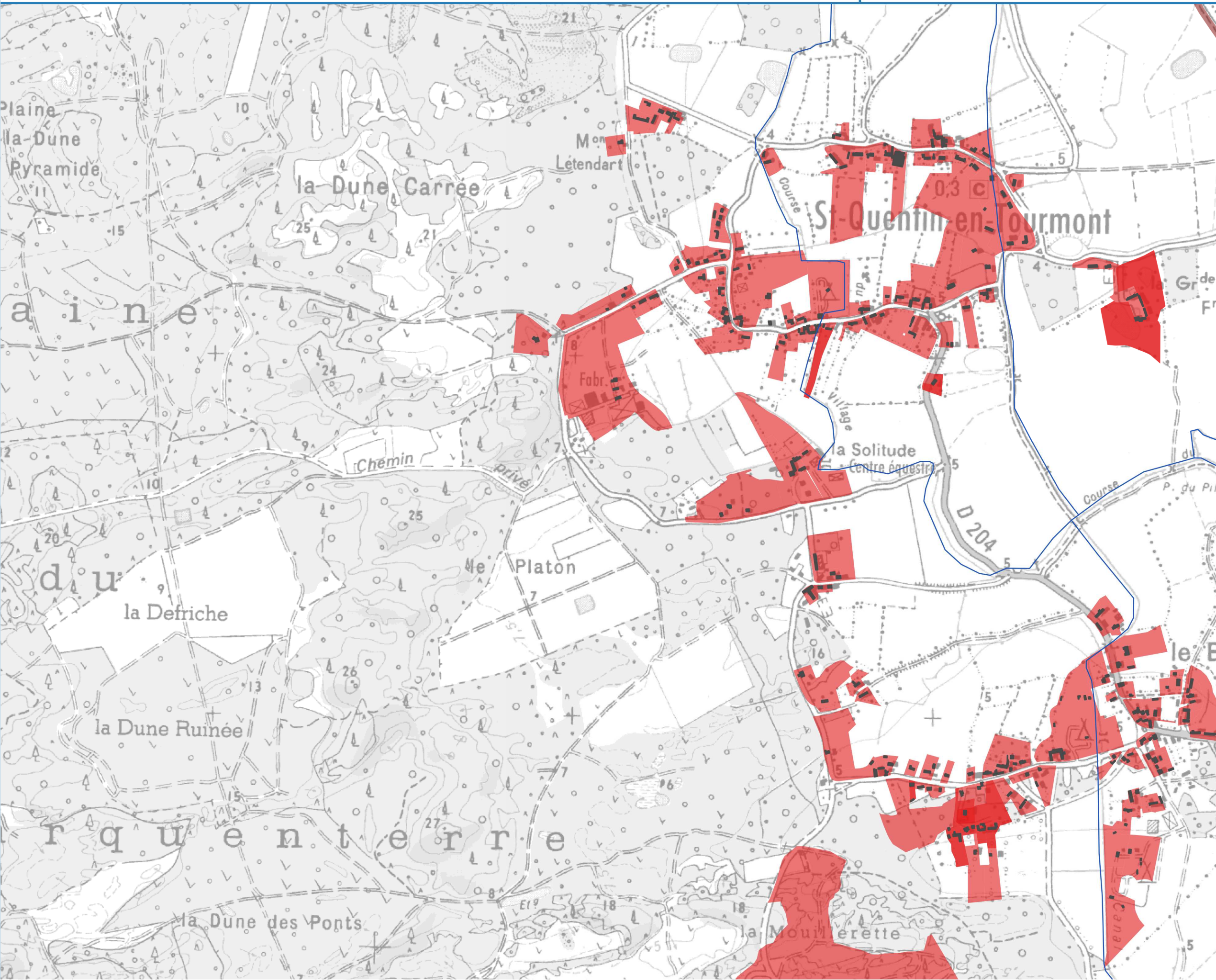
- Parcelles cadastrales classées ZPI

Lien PAGD : D23
Lien Règlement : -







EPTB Somme - Ameva / Suez Consulting
IGN, Géopocardie-MNT, AMEVA, AEAP

PAGD / Règlement - Mars 2018





Légende

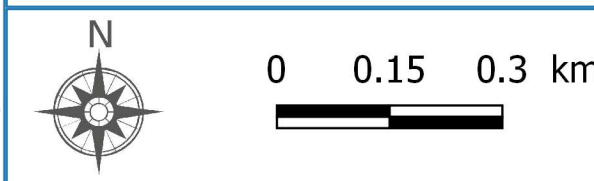
-  Périmètre du SAGE
-  Manche
-  Limites départementales
-  Réseau hydrographique
-  Bâti indifférencié
- Zones potentiellement impactantes (ZPI)**
-  Parcelles cadastrales classées ZPI

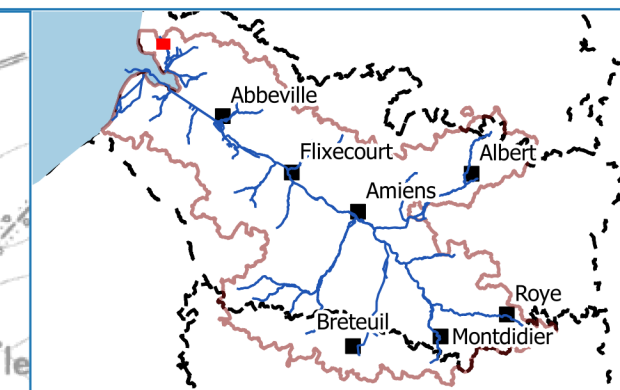
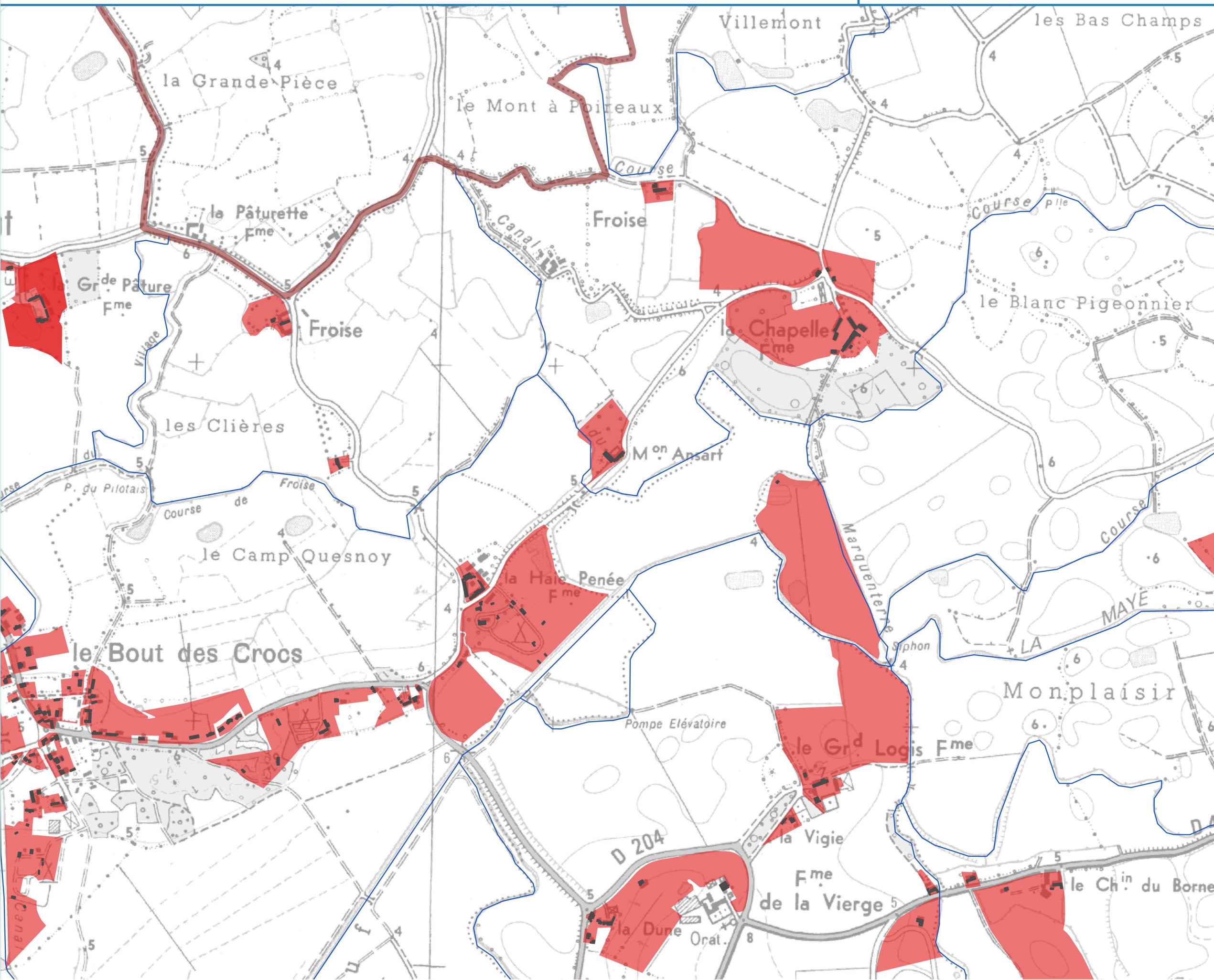
Lien PAGD : D23

Lien Règlement : -

EPTB Somme - Ameva / Suez Consulting
IGN, Géoparcadie-MNT, AMEVA, AEAP

PAGD / Règlement - Mars 2018





Légende

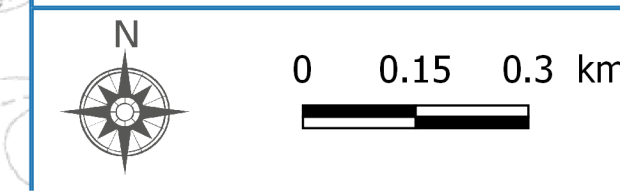
- Périmètre du SAGE
- Manche
- Limites départementales
- Réseau hydrographique
- Bâti indifférencié

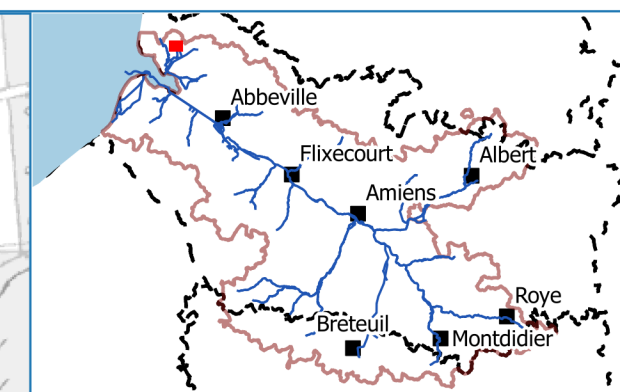
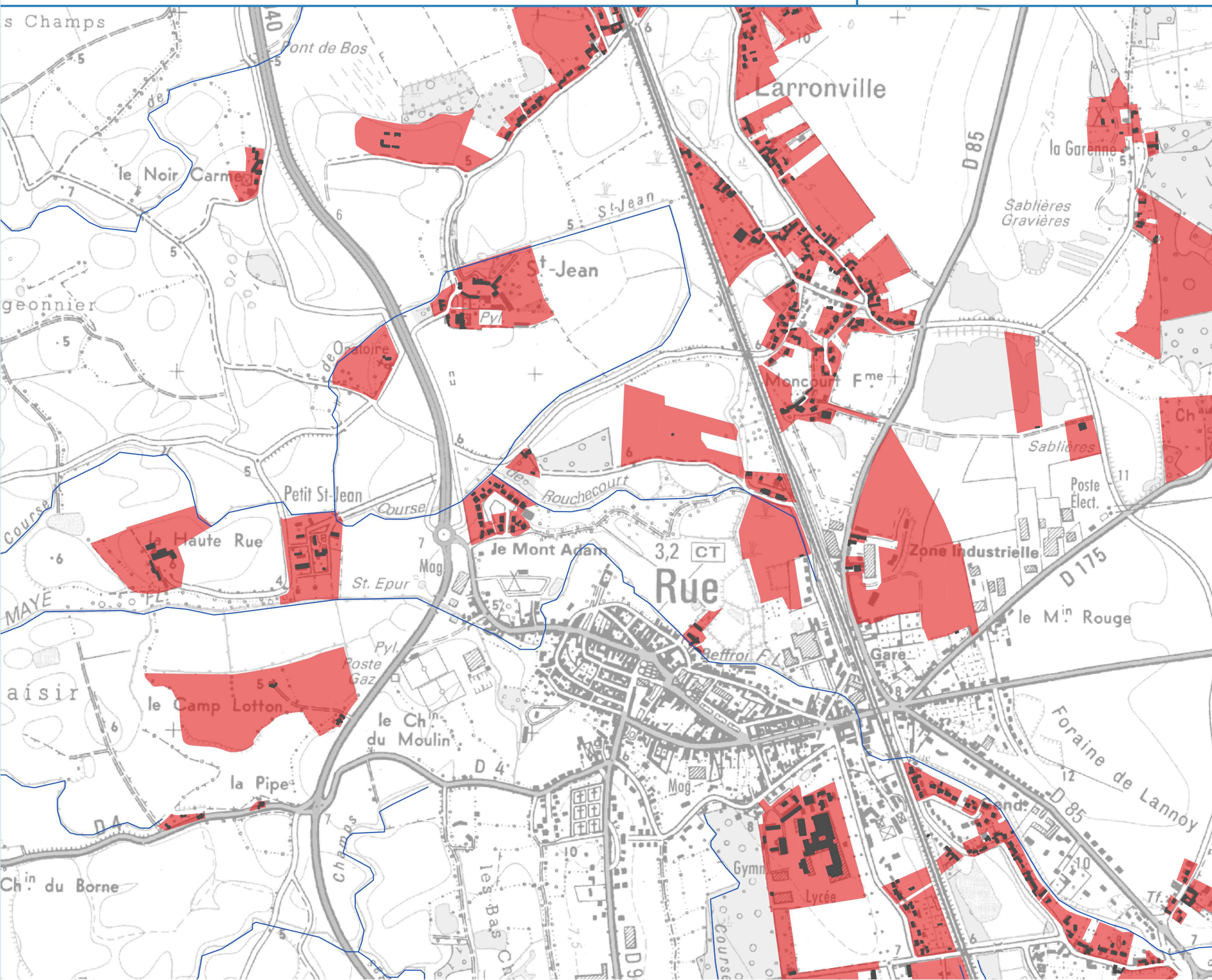
Zones potentiellement impactantes (ZPI)

- Parcelles cadastrales classées ZPI

Lien PAGD : D23
Lien Règlement : -

EPTB Somme - Ameva / Suez Consulting
IGN, Géopocardie-MNT, AMEVA, AEAP
PAGD / Règlement - Mars 2018





Légende

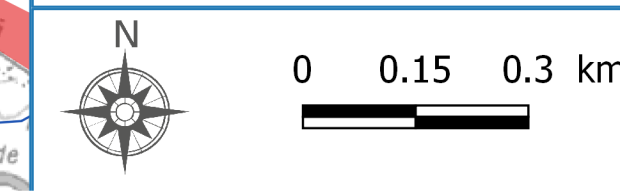
- Périmètre du SAGE
- Manche
- Limites départementales
- Réseau hydrographique
- Bâti indifférencié

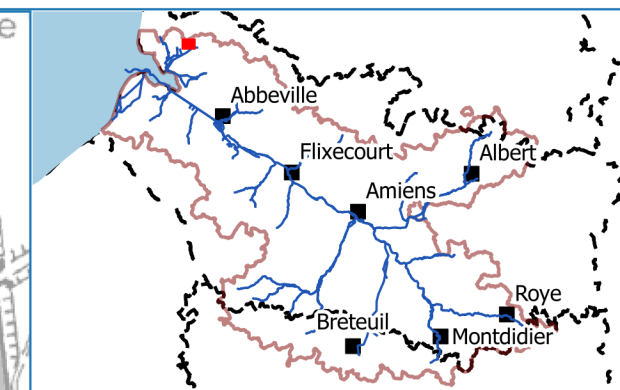
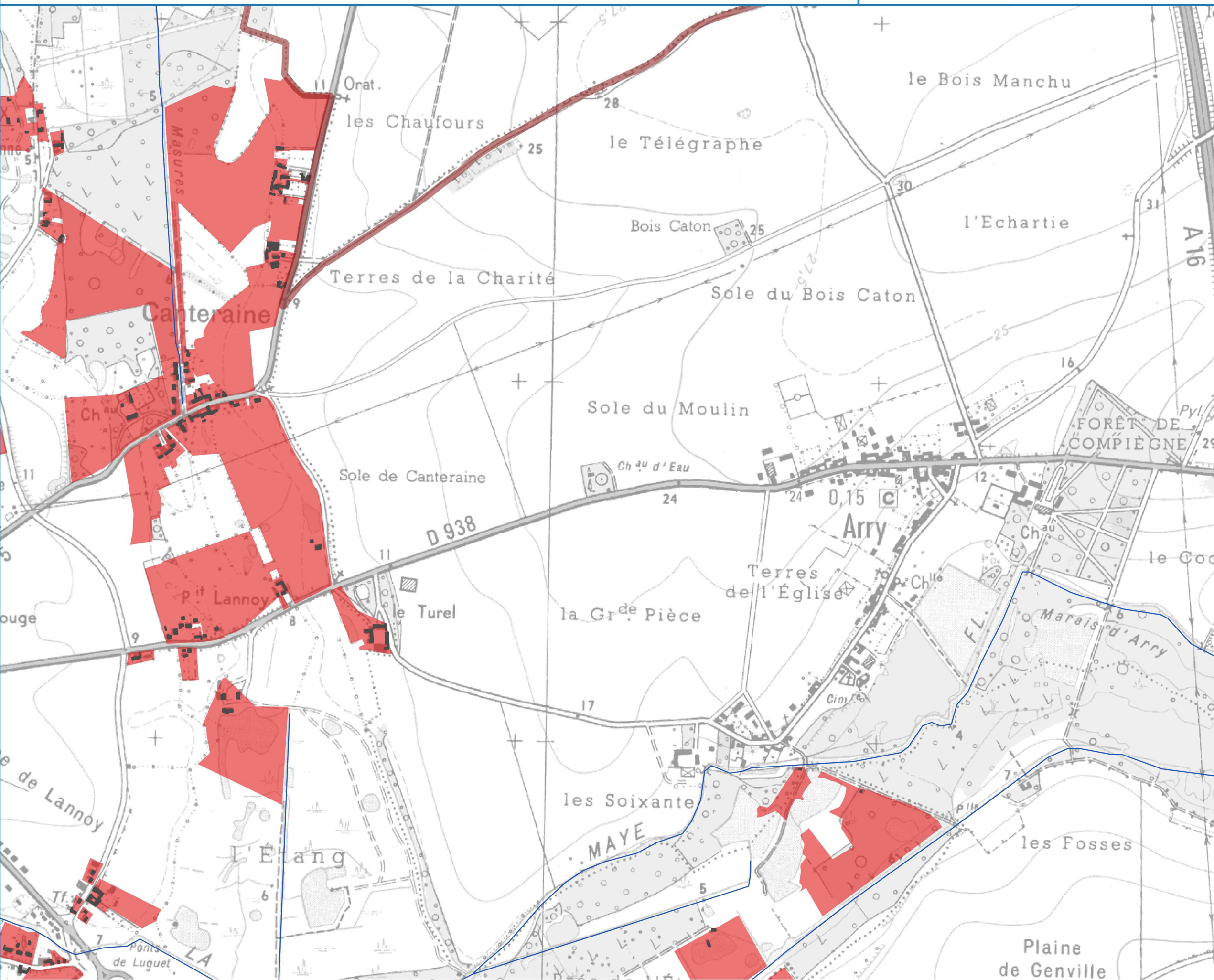
Zones potentiellement impactantes (ZPI)

- Parcelles cadastrales classées ZPI

Lien PAGD : D23
Lien Règlement : -

EPTB Somme - Ameva / Suez Consulting
IGN, Géopocardie-MNT, AMEVA, AEAP
PAGD / Règlement - Mars 2018





Légende

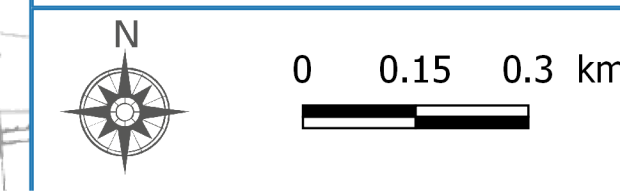
- Périmètre du SAGE
- Manche
- Limites départementales
- Réseau hydrographique
- Bâti indifférencié

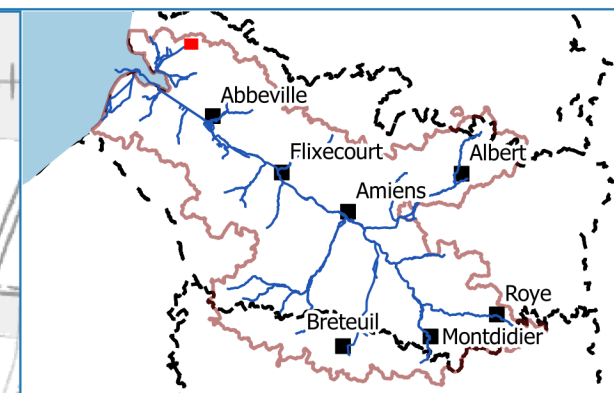
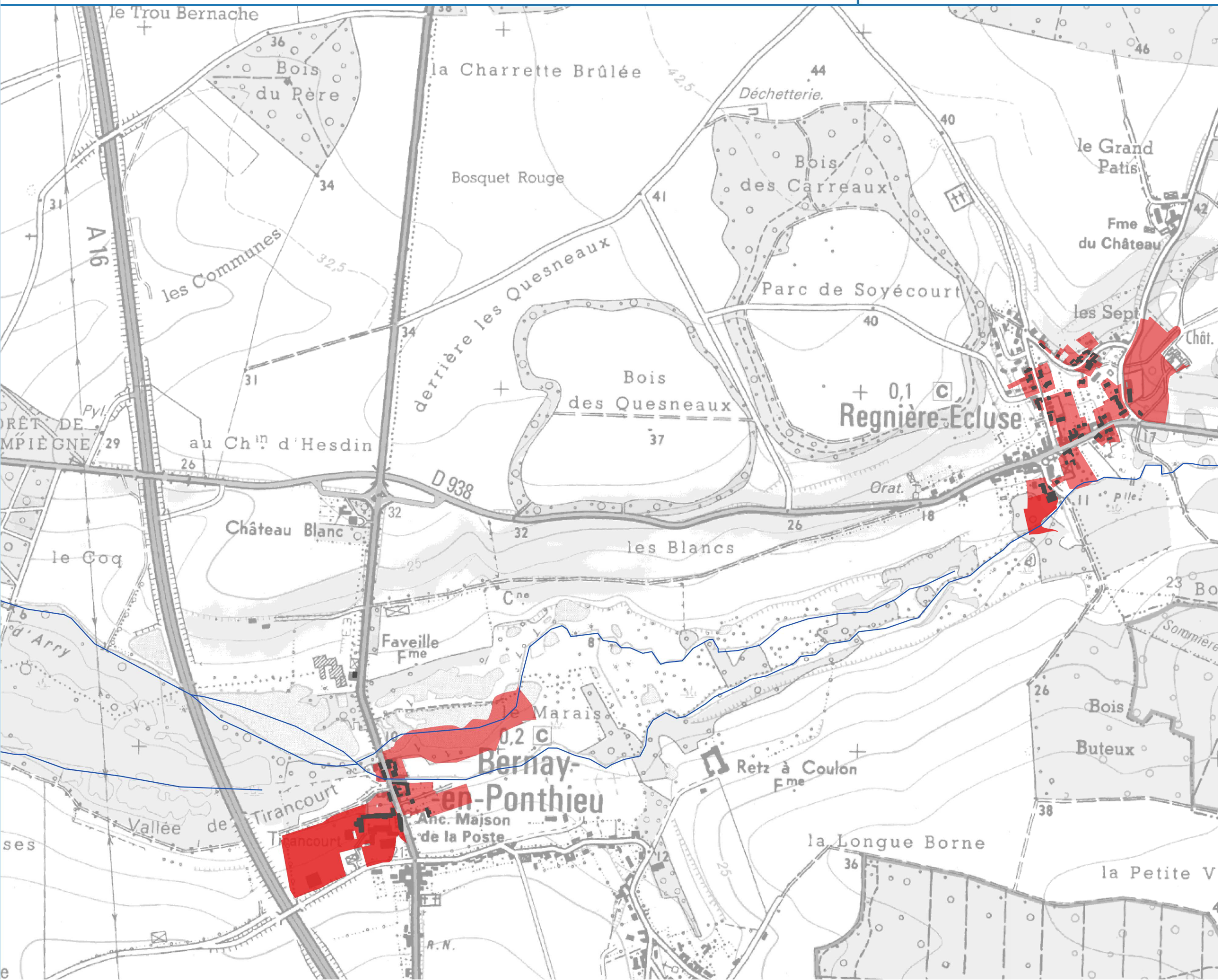
Zones potentiellement impactantes (ZPI)

- Parcelles cadastrales classées ZPI

Lien PAGD : D23
Lien Règlement : -

EPTB Somme - Ameva / Suez Consulting
IGN, Géopicardie-MNT, AMEVA, AEAP
PAGD / Règlement - Mars 2018





Légende


- Périmètre du SAGE
- Manche
- Limites départementales
- Réseau hydrographique
- Bâti indifférencié
- Zones potentiellement impactantes (ZPI)**
- Parcelles cadastrales classées ZPI

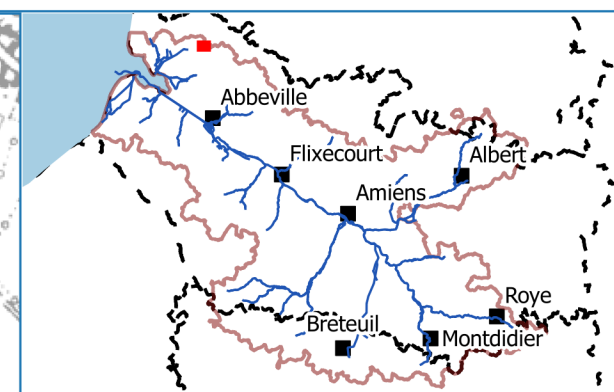
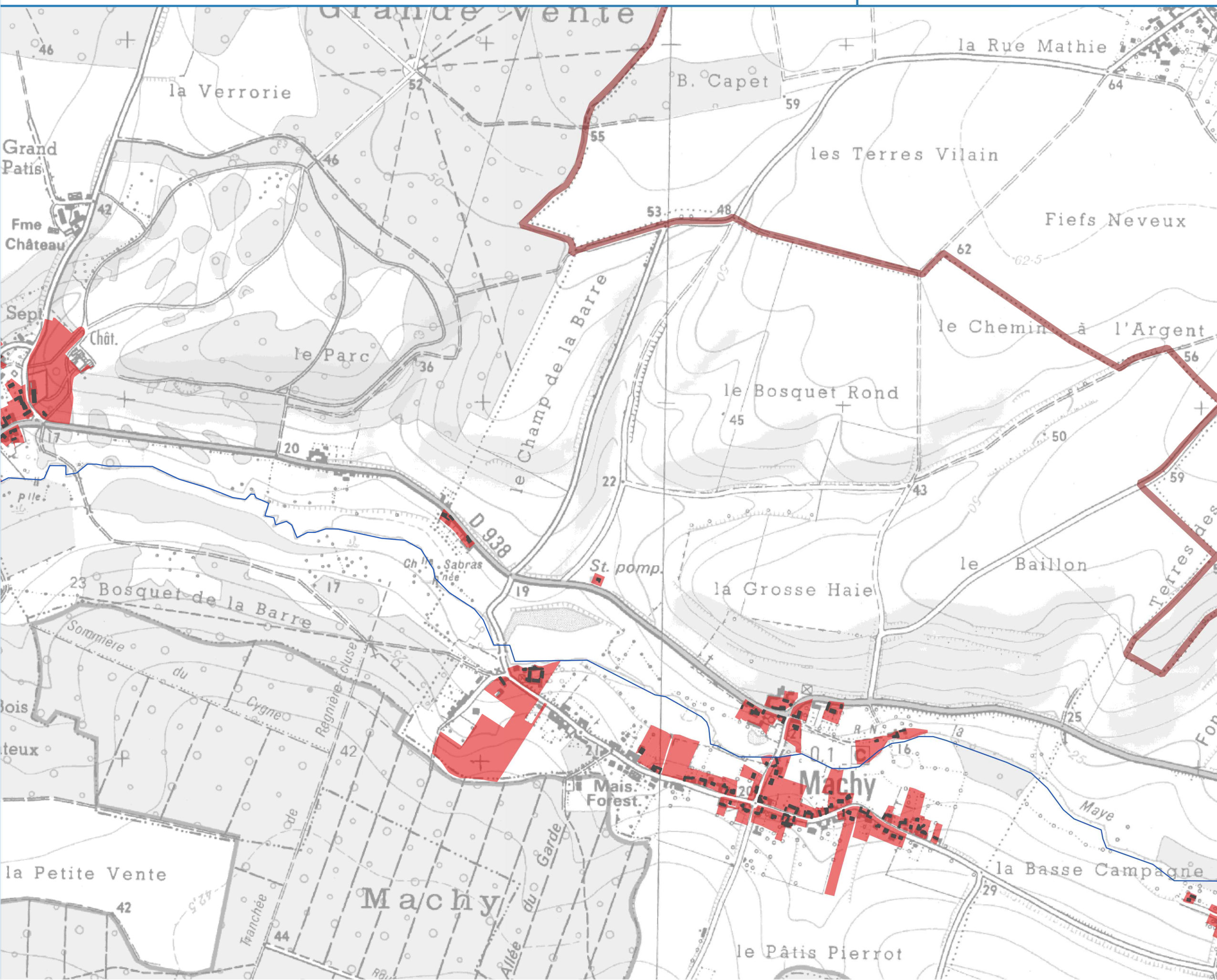
Lien PAGD : D23

Lien Règlement : -

EPTB Somme - Ameva / Suez Consulting
IGN, Géopocardie-MNT, AMEVA, AEAP

PAGD / Règlement - Mars 2018





Légende


- Périmètre du SAGE
- Manche
- Limites départementales
- Réseau hydrographique
- Bâti indifférencié
- Zones potentiellement impactantes (ZPI)**
- Parcelles cadastrales classées ZPI

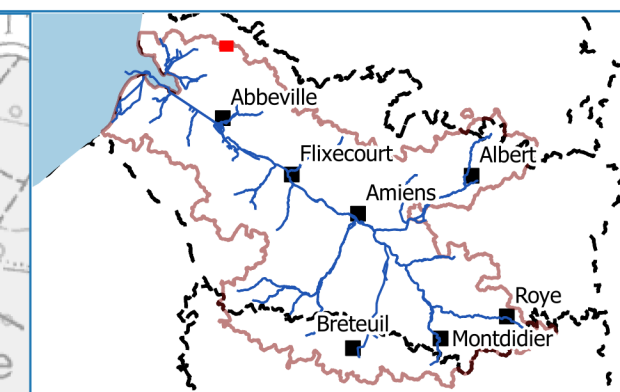
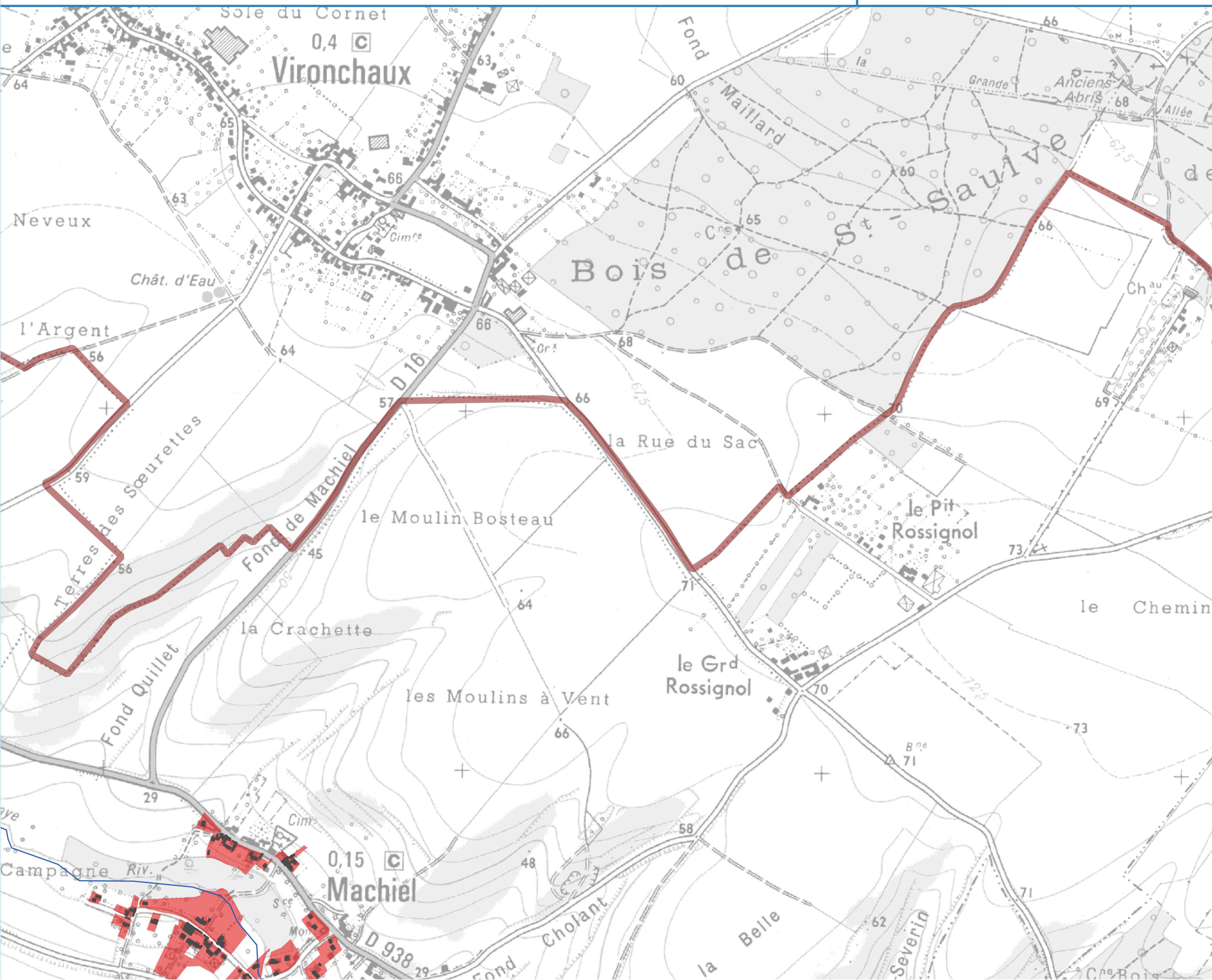
Lien PAGD : D23

Lien Règlement : -

EPTB Somme - Ameva / Suez Consulting
IGN, Géoparcadie-MNT, AMEVA, AEAP

PAGD / Règlement - Mars 2018





Légende

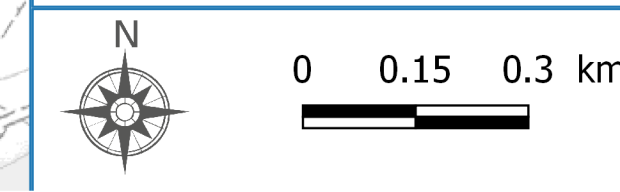
- Périmètre du SAGE
- Manche
- Limites départementales
- Réseau hydrographique
- Bâti indifférencié

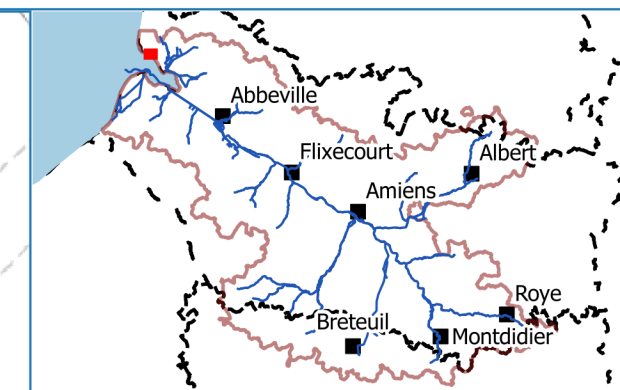
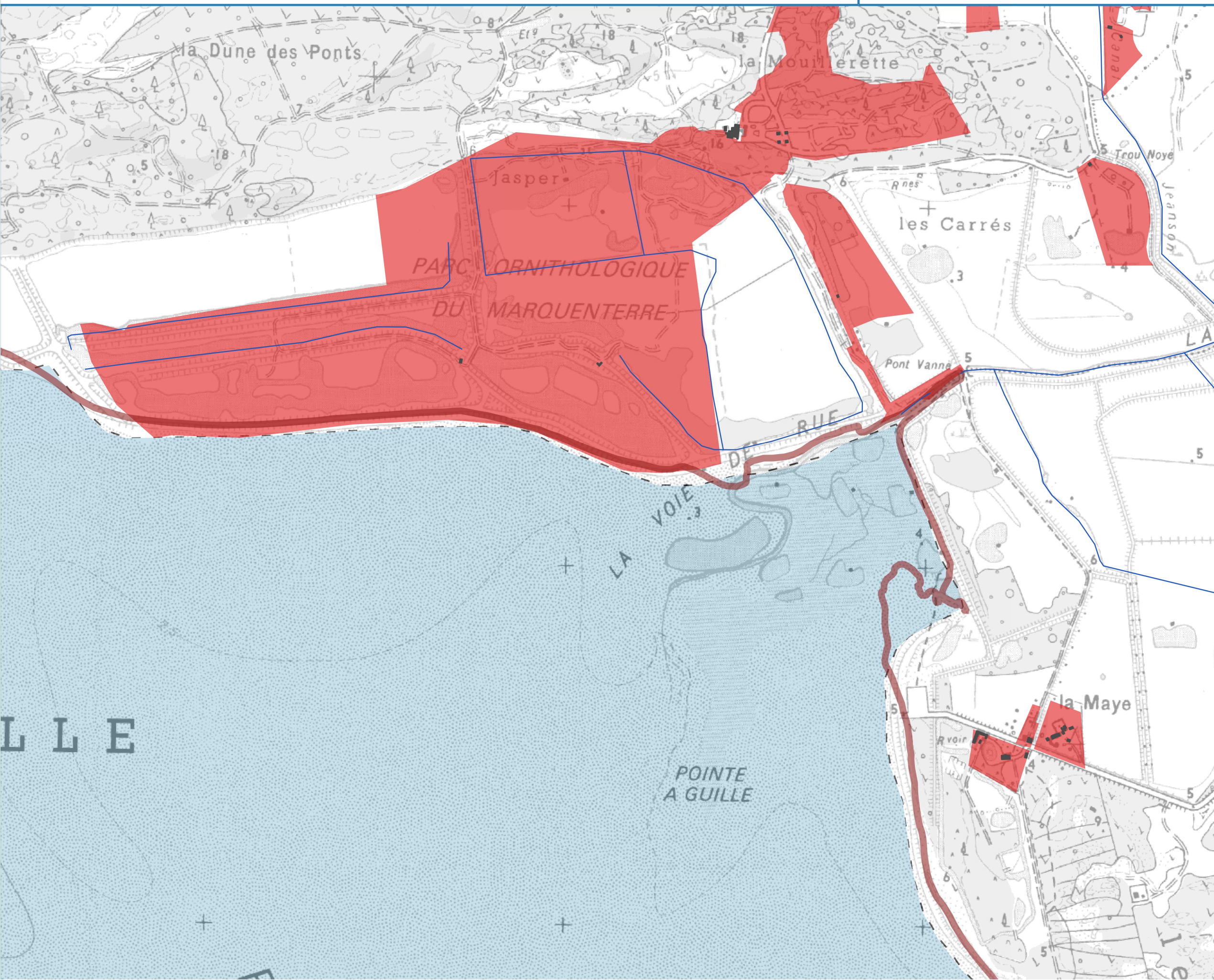
Zones potentiellement impactantes (ZPI)

- Parcelles cadastrales classées ZPI







Lien PAGD : D23
Lien Règlement : -

EPTB Somme - Ameva / Suez Consulting
IGN, Géopocardie-MNT, AMEVA, AEAP
PAGD / Règlement - Mars 2018





Légende

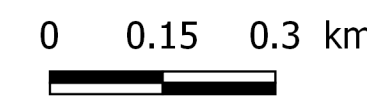
-  Périmètre du SAGE
-  Manche
-  Limites départementales
-  Réseau hydrographique
-  Bâti indifférencié
- Zones potentiellement impactantes (ZPI)**
-  Parcelles cadastrales classées ZPI

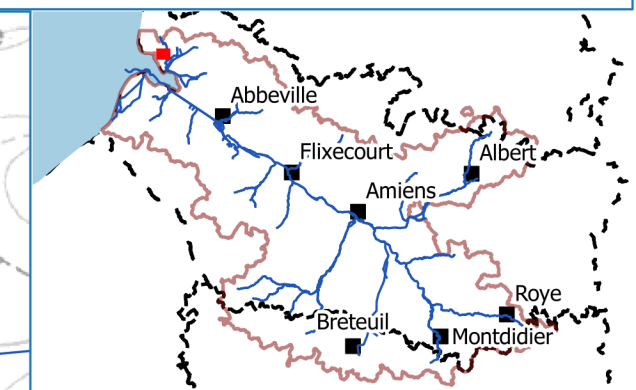
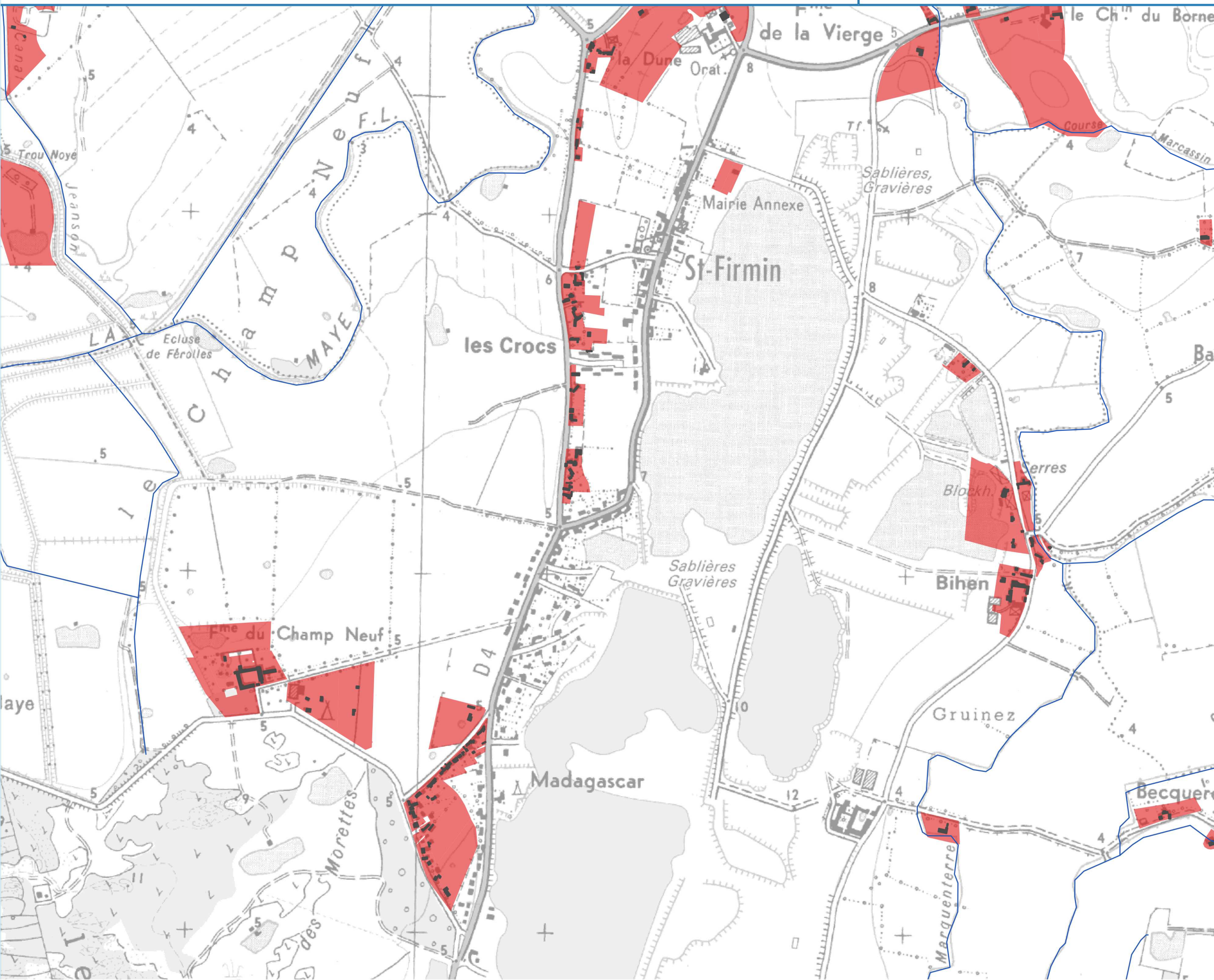
Lien PAGD : D23

Lien Règlement : -

EPTB Somme - Ameva / Suez Consulting
IGN, Géopocardie-MNT, AMEVA, AEAP

PAGD / Règlement - Mars 2018





Légende

- Périmètre du SAGE
- Manche
- Limites départementales
- Réseau hydrographique
- Bâti indifférencié
- Zones potentiellement impactantes (ZPI)**
- Parcelles cadastrales classées ZPI

Lien PAGD : D23

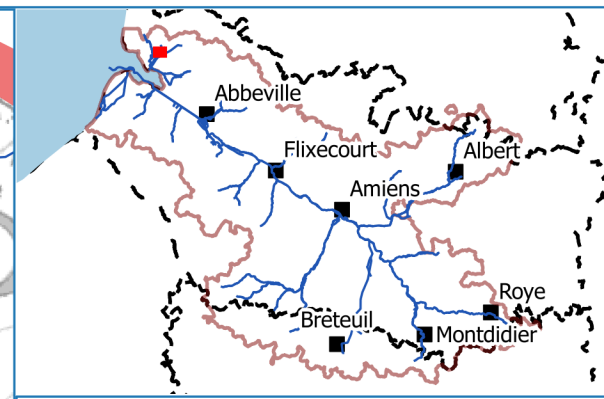
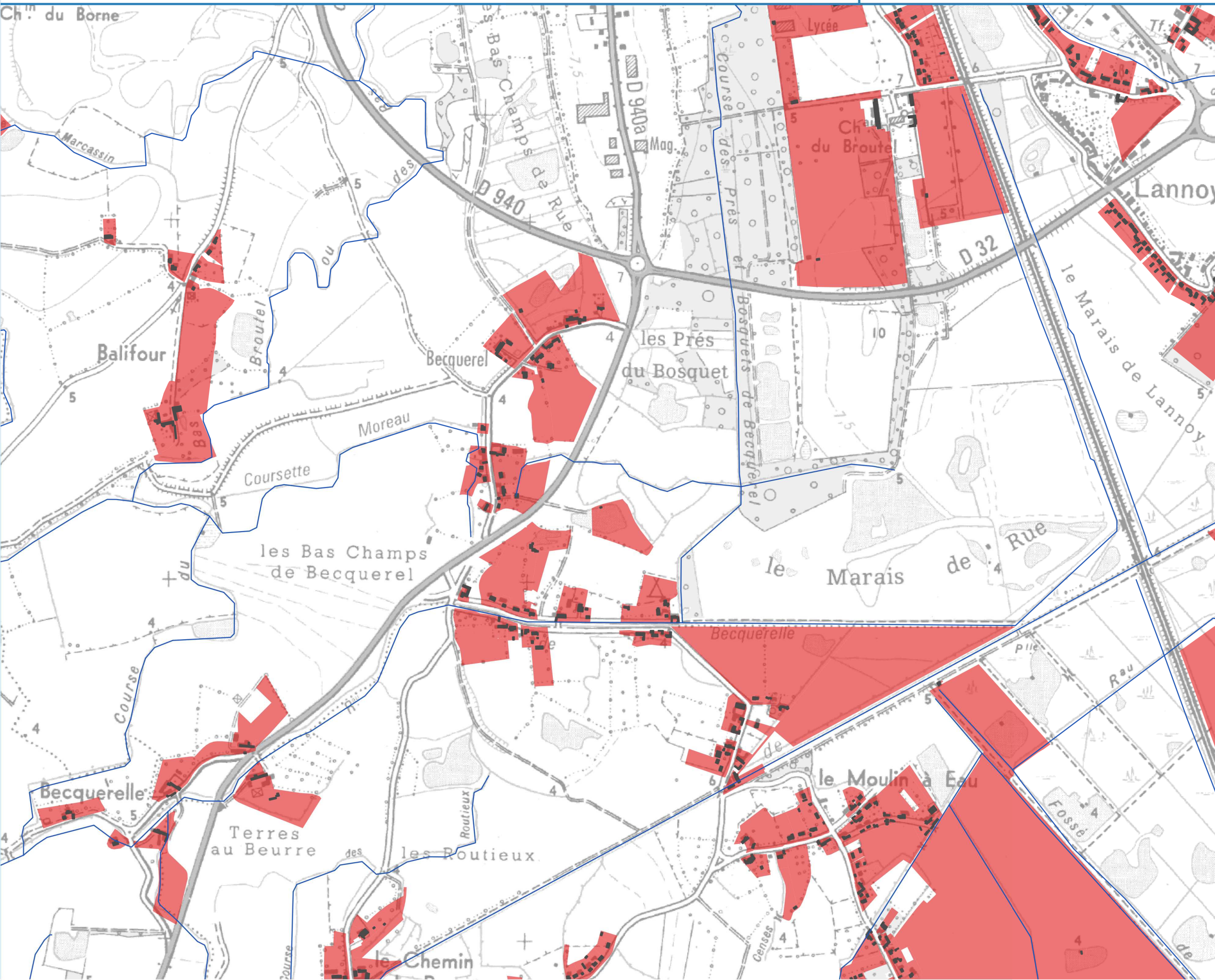
Lien Règlement : -

EPTB Somme - Ameva / Suez Consulting
IGN, Géopicardie-MNT, AMEVA, AEAP

PAGD / Règlement - Mars 2018



0 0.15 0.3 km



Légende

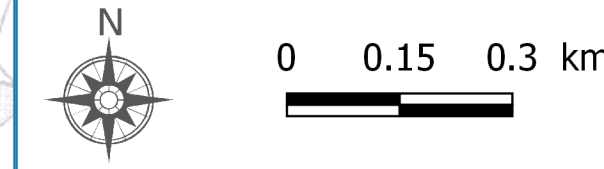
- Périmètre du SAGE
- Manche
- Limites départementales
- Réseau hydrographique
- Bâti indifférencié

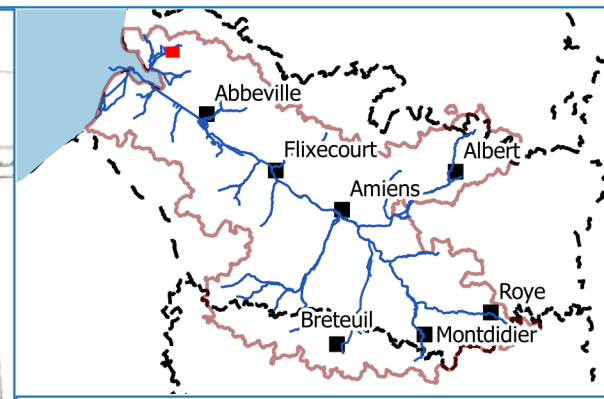
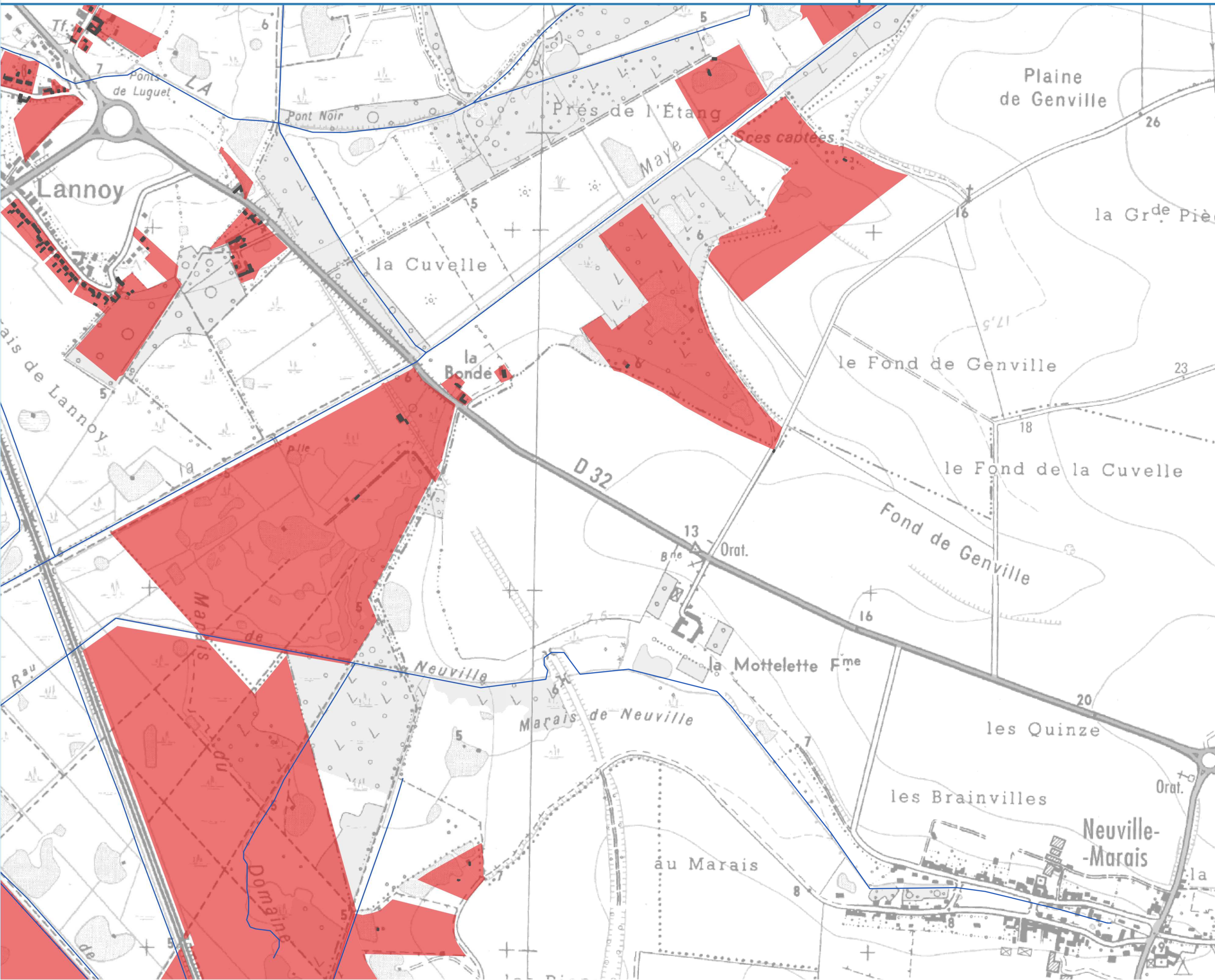
Zones potentiellement impactantes (ZPI)

- Parcelles cadastrales classées ZPI

Lien PAGD : D23
Lien Règlement : -

EPTB Somme - Ameva / Suez Consulting
IGN, Géopicardie-MNT, AMEVA, AEAP
PAGD / Règlement - Mars 2018





Légende

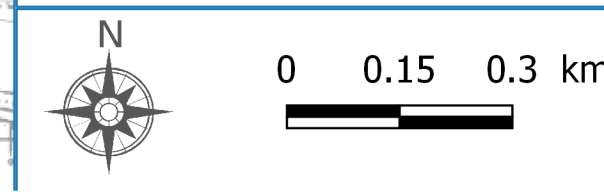
- Périimètre du SAGE
- Manche
- Limites départementales
- Réseau hydrographique
- Bâti indifférencié

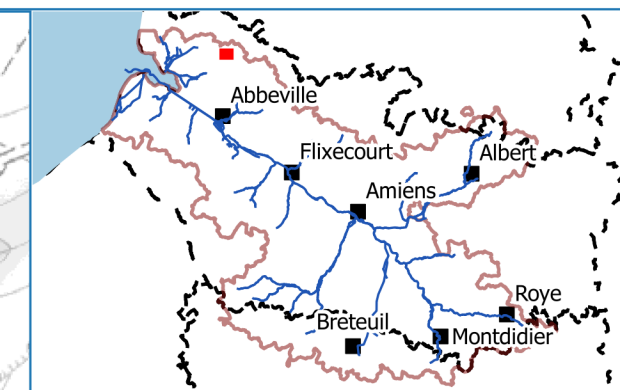
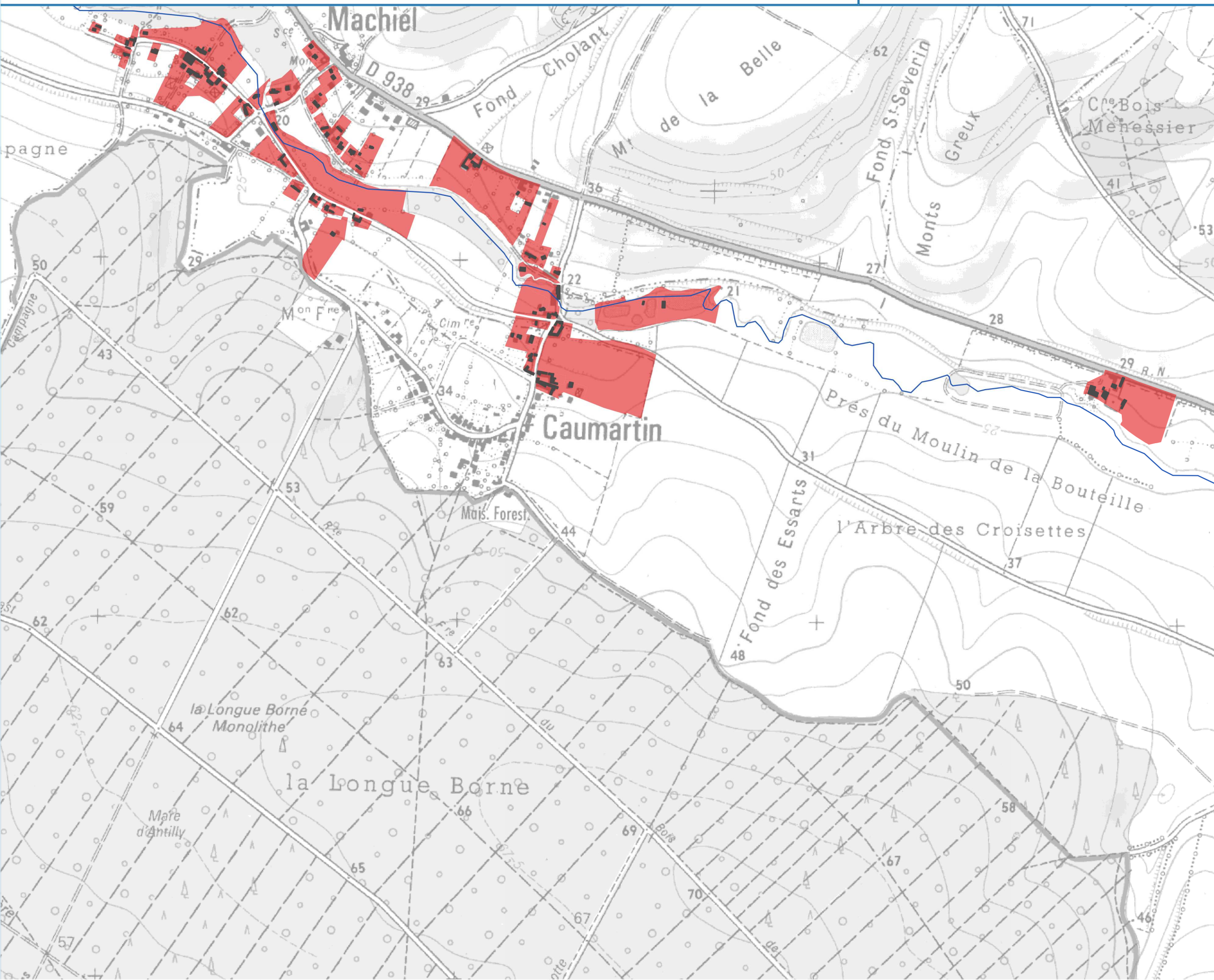
Zones potentiellement impactantes (ZPI)

- Parcelles cadastrales classées ZPI







Lien PAGD : D23
Lien Règlement : -

EPTB Somme - Ameva / Suez Consulting
IGN, Géopicardie-MNT, AMEVA, AEAP
PAGD / Règlement - Mars 2018





Légende

-  Périmètre du SAGE
-  Manche
-  Limites départementales
-  Réseau hydrographique
-  Bâti indifférencié
- Zones potentiellement impactantes (ZPI)**
-  Parcelles cadastrales classées ZPI

Lien PAGD : D23


Lien Règlement : -

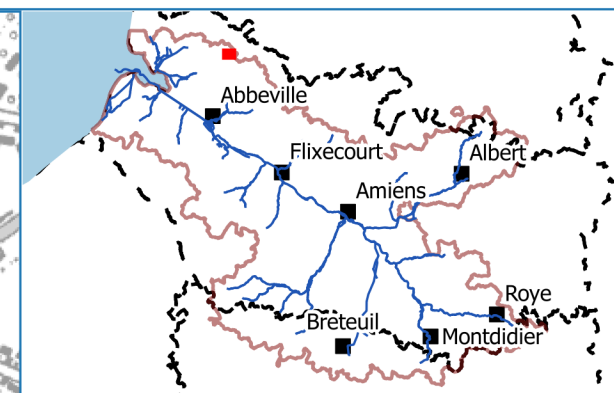
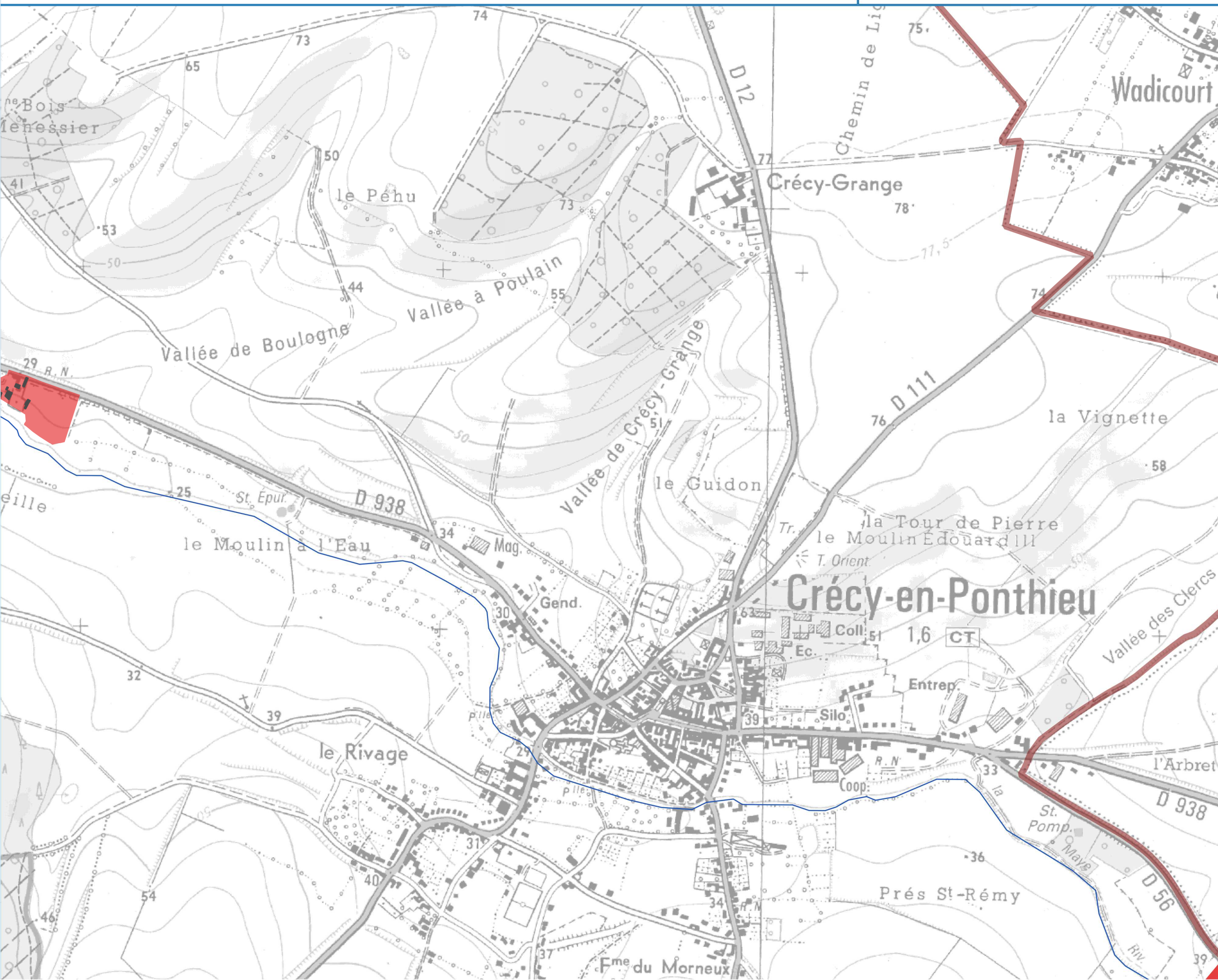
EPTB Somme - Ameva / Suez Consulting
IGN, Géoparcadie-MNT, AMEVA, AEAP

PAGD / Règlement - Mars 2018



0 0.15 0.3 km





Légende


- Périmètre du SAGE
- Manche
- Limites départementales
- Réseau hydrographique
- Bâti indifférencié
- Zones potentiellement impactantes (ZPI)**
- Parcelles cadastrales classées ZPI

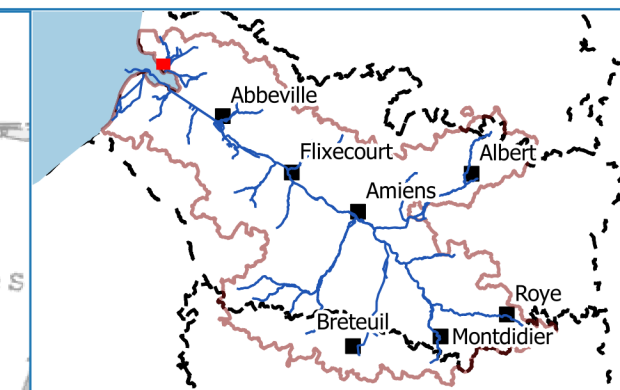
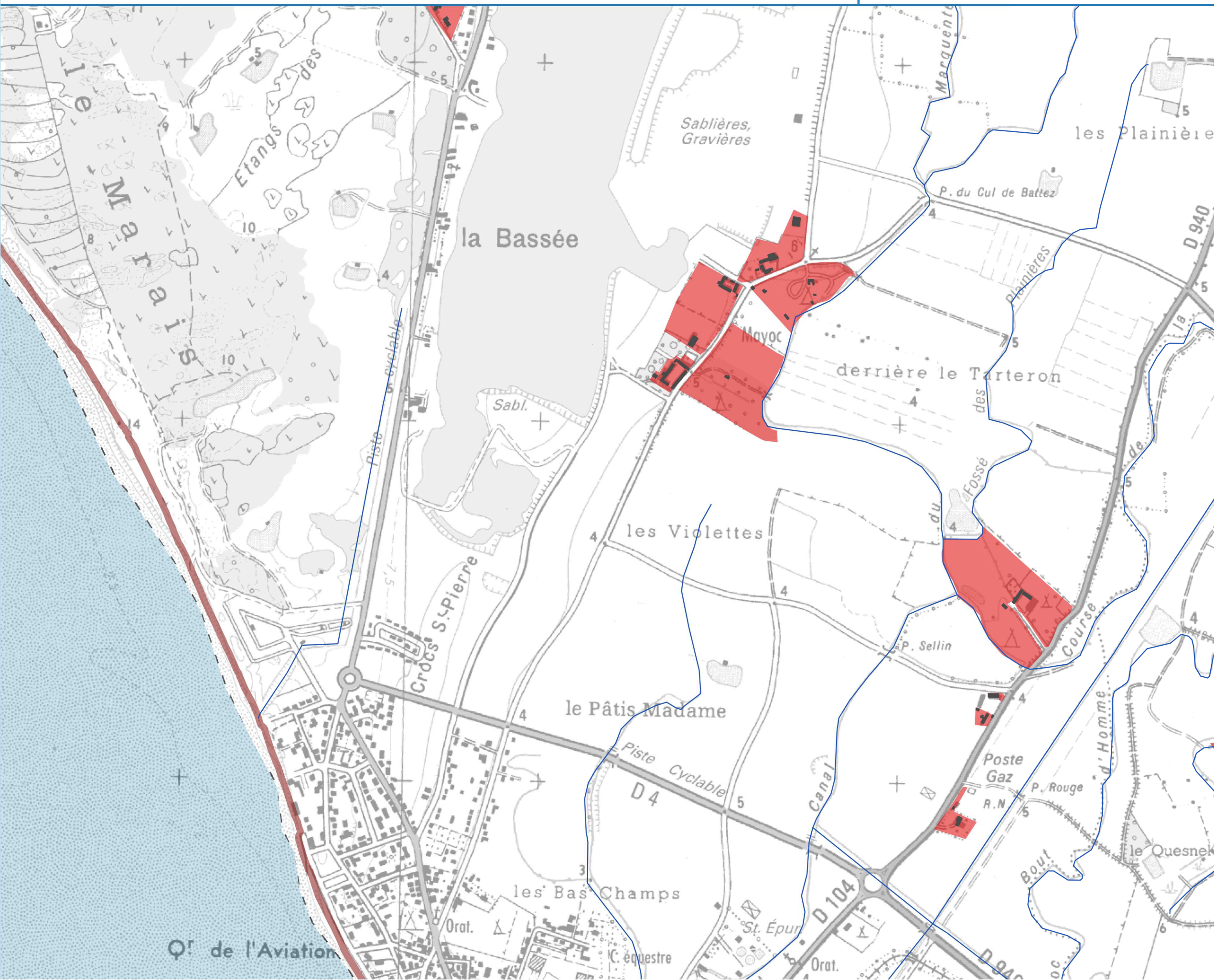
Lien PAGD : D23

Lien Règlement : -

EPTB Somme - Ameva / Suez Consulting
IGN, Géoparcadie-MNT, AMEVA, AEAP

PAGD / Règlement - Mars 2018





Légende

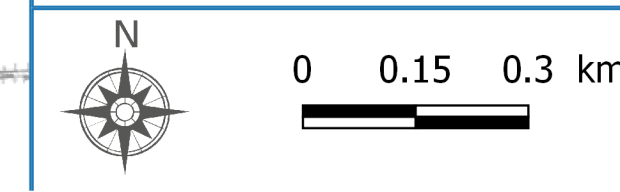
- Périmètre du SAGE
- Manche
- Limites départementales
- Réseau hydrographique
- Bâti indifférencié

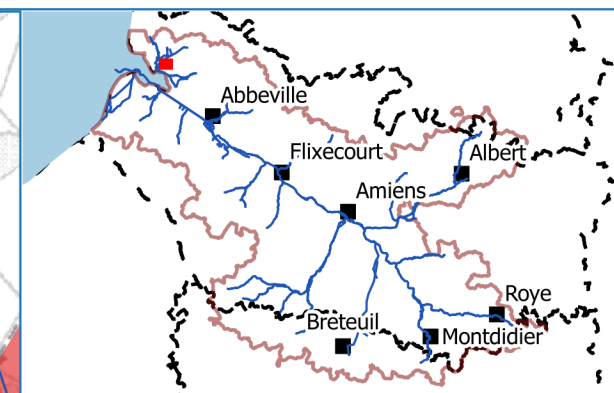
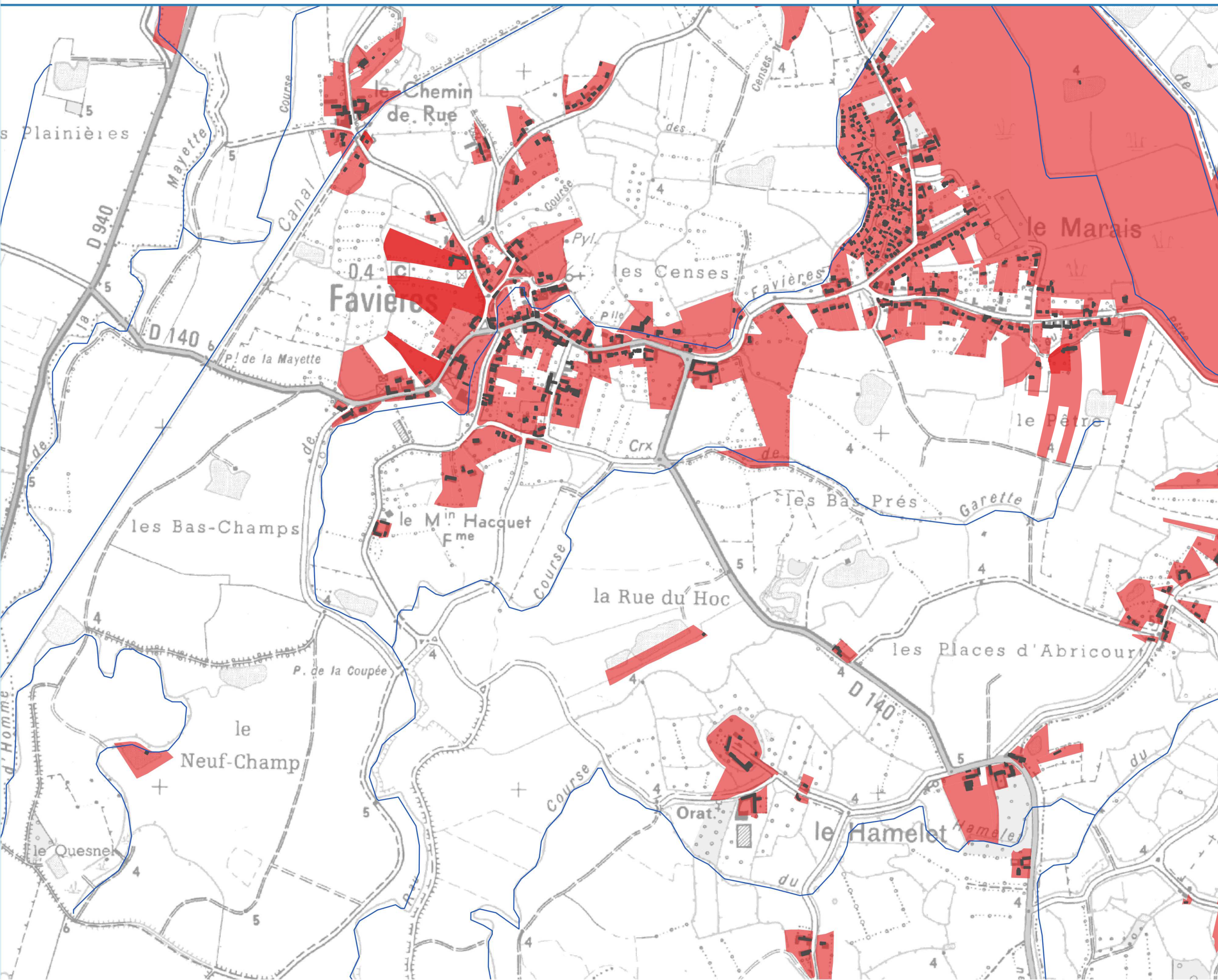
Zones potentiellement impactantes (ZPI)

- Parcelles cadastrales classées ZPI

Lien PAGD : D23
Lien Règlement : -

EPTB Somme - Ameva / Suez Consulting
IGN, Géopocardie-MNT, AMEVA, AEAP
PAGD / Règlement - Mars 2018





Légende


- Périmètre du SAGE
- Manche
- Limites départementales
- Réseau hydrographique
- Bâti indifférencié
- Zones potentiellement impactantes (ZPI)**
- Parcelles cadastrales classées ZPI

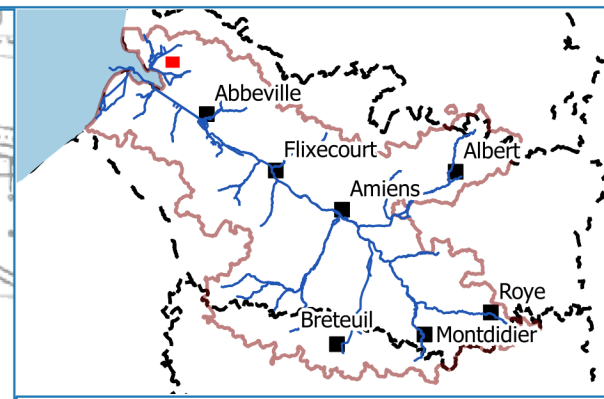
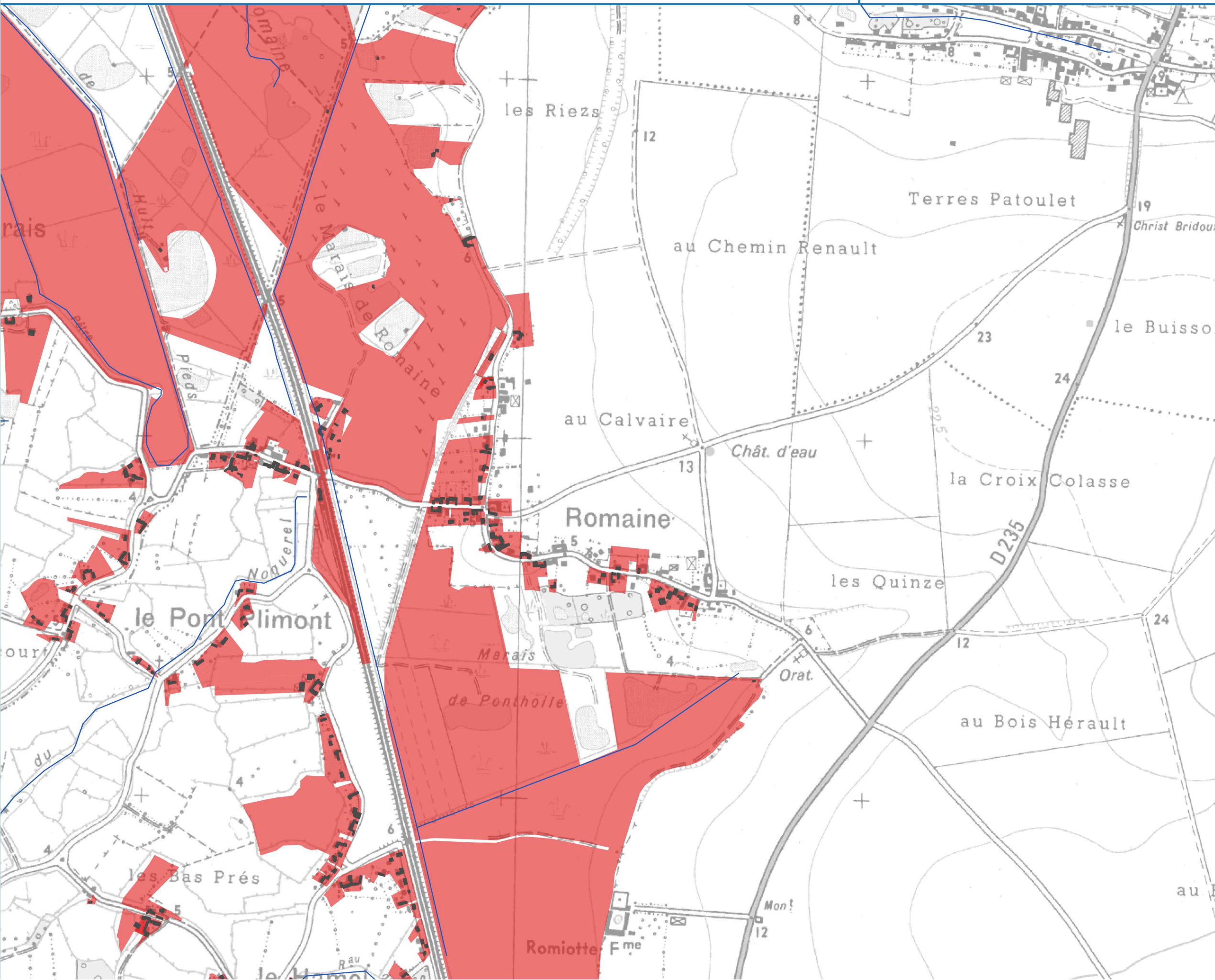
Lien PAGD : D23

Lien Règlement : -

EPTB Somme - Ameva / Suez Consulting
IGN, Géopicardie-MNT, AMEVA, AEAP

PAGD / Règlement - Mars 2018





Légende

- Périmètre du SAGE
- Manche
- Limites départementales
- Réseau hydrographique
- Bâti indifférencié

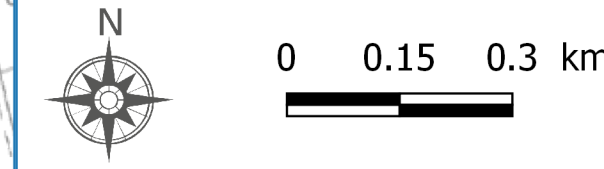
Zones potentiellement impactantes (ZPI)

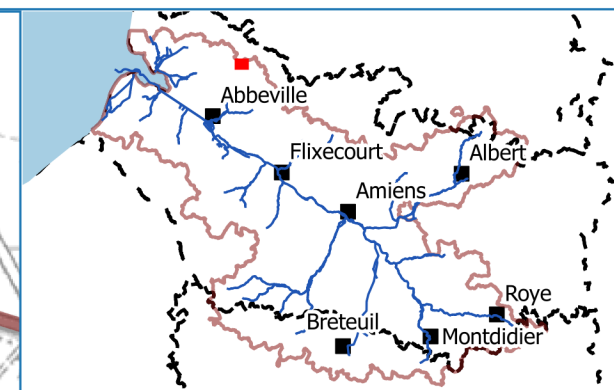
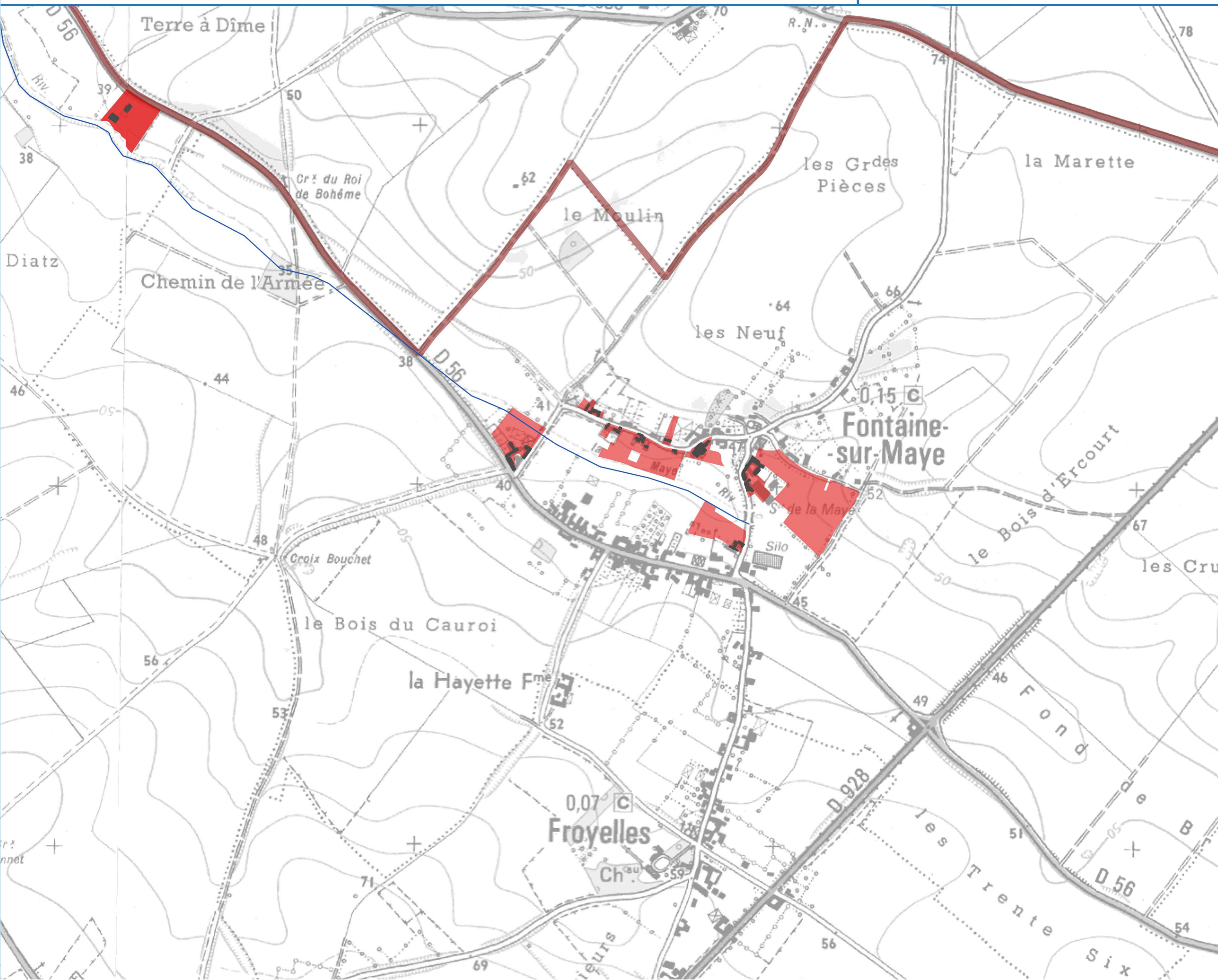
- Parcelles cadastrales classées ZPI

Lien PAGD : D23
Lien Règlement : -







EPTB Somme - Ameva / Suez Consulting
IGN, Géopicardie-MNT, AMEVA, AEAP

PAGD / Règlement - Mars 2018





Légende

-  Périmètre du SAGE
-  Manche
-  Limites départementales
-  Réseau hydrographique
-  Bâti indifférencié
- Zones potentiellement impactantes (ZPI)**
-  Parcelles cadastrales classées ZPI

Lien PAGD : D23


Lien Règlement : -

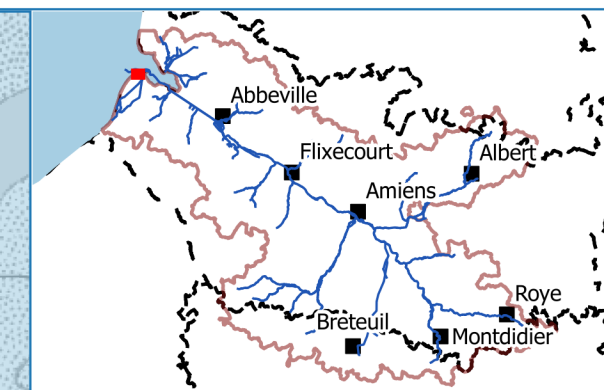
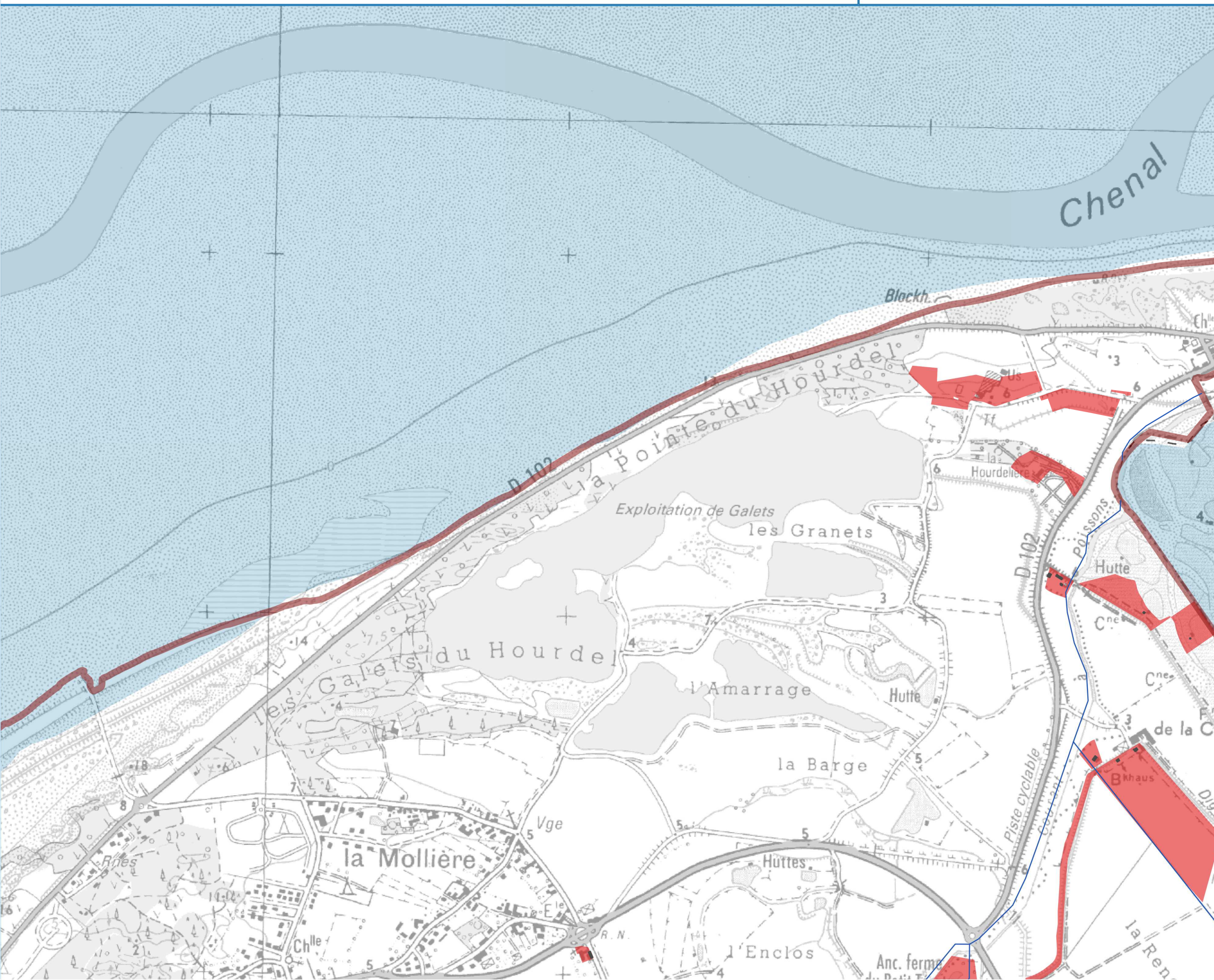
EPTB Somme - Ameva / Suez Consulting
IGN, Géoparcadie-MNT, AMEVA, AEAP

PAGD / Règlement - Mars 2018



0 0.15 0.3 km





Légende

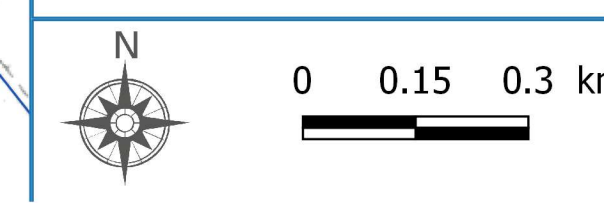
- Périmètre du SAGE
- Manche
- Limites départementales
- Réseau hydrographique
- Bâti indifférencié

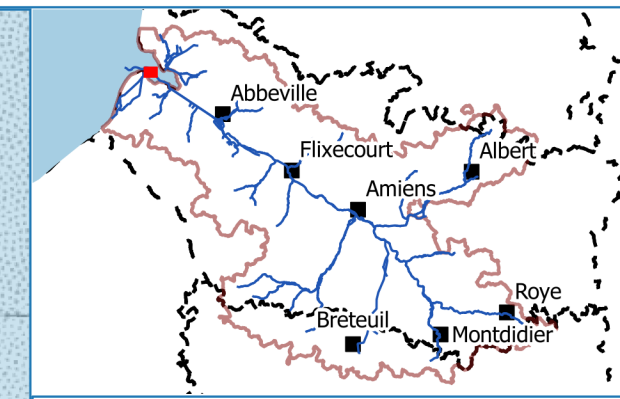
Zones potentiellement impactantes (ZPI)

- Parcelles cadastrales classées ZPI

Lien PAGD : D23
Lien Règlement : -

EPTB Somme - Ameva / Suez Consulting
IGN, Géopicardie-MNT, AMEVA, AEAP
PAGD / Règlement - Mars 2018





Légende


- Périimètre du SAGE
- Manche
- Limites départementales
- Réseau hydrographique
- Bâti indifférencié
- Zones potentiellement impactantes (ZPI)**
- Parcelles cadastrales classées ZPI

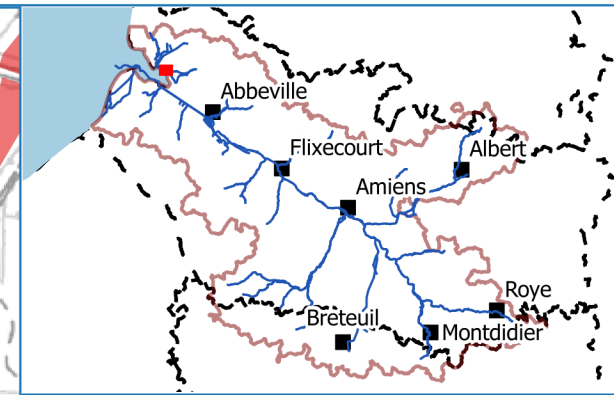
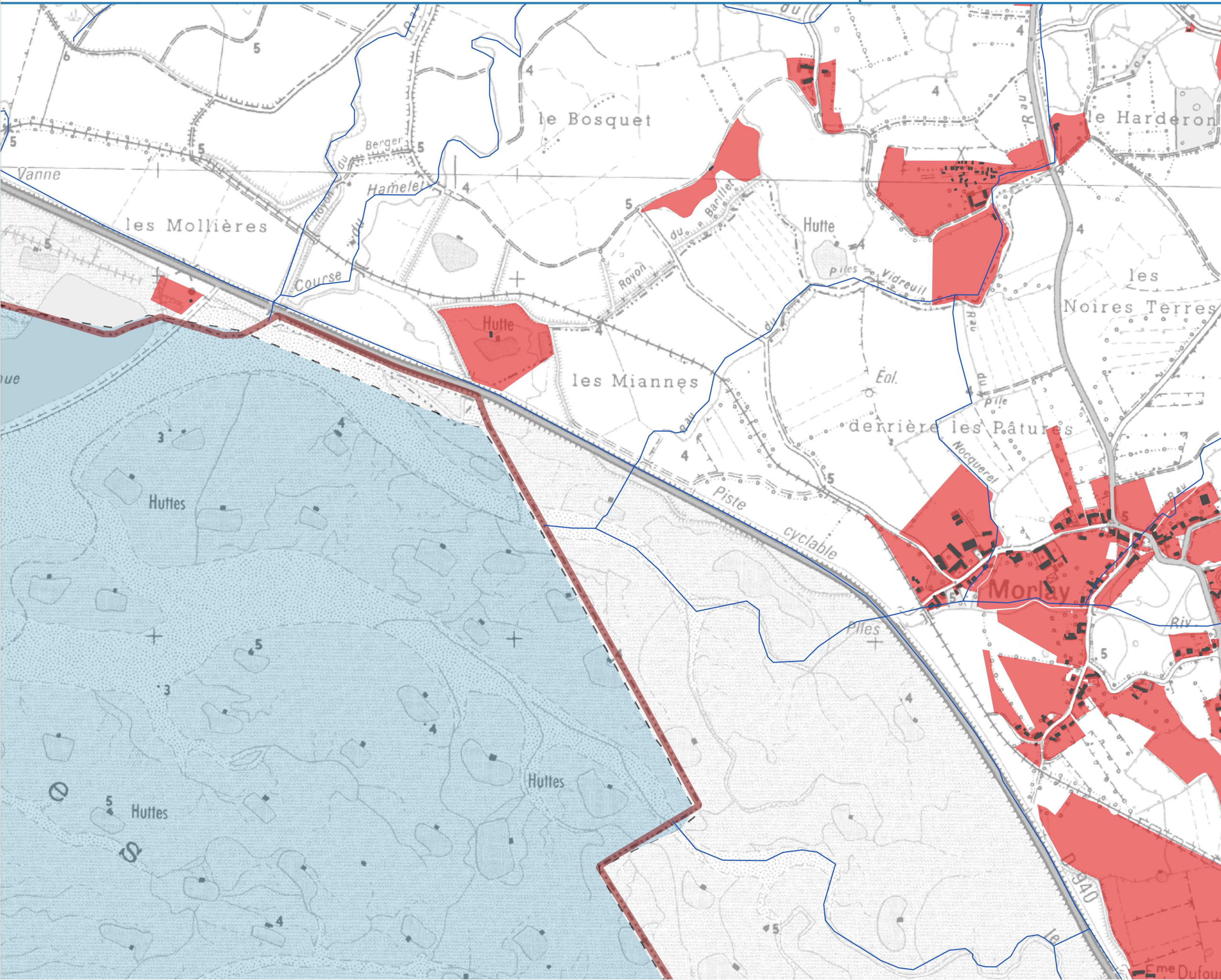
Lien PAGD : D23

Lien Règlement : -







EPTB Somme - Ameva / Suez Consulting
IGN, Géopicardie-MNT, AMEVA, AEAP

PAGD / Règlement - Mars 2018





Légende

-  Périmètre du SAGE
-  Manche
-  Limites départementales
-  Réseau hydrographique
-  Bâti indifférencié
- Zones potentiellement impactantes (ZPI)**
-  Parcelles cadastrales classées ZPI

Lien PAGD : D23


Lien Règlement : -

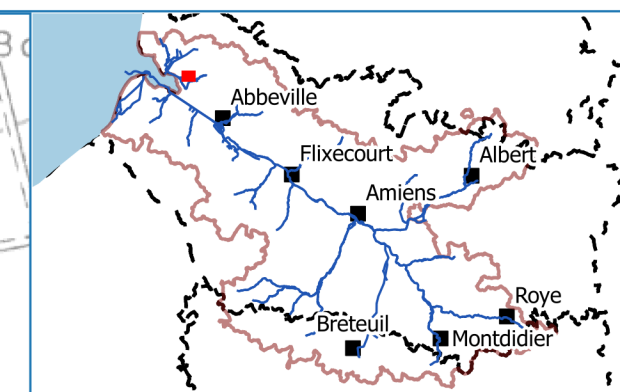
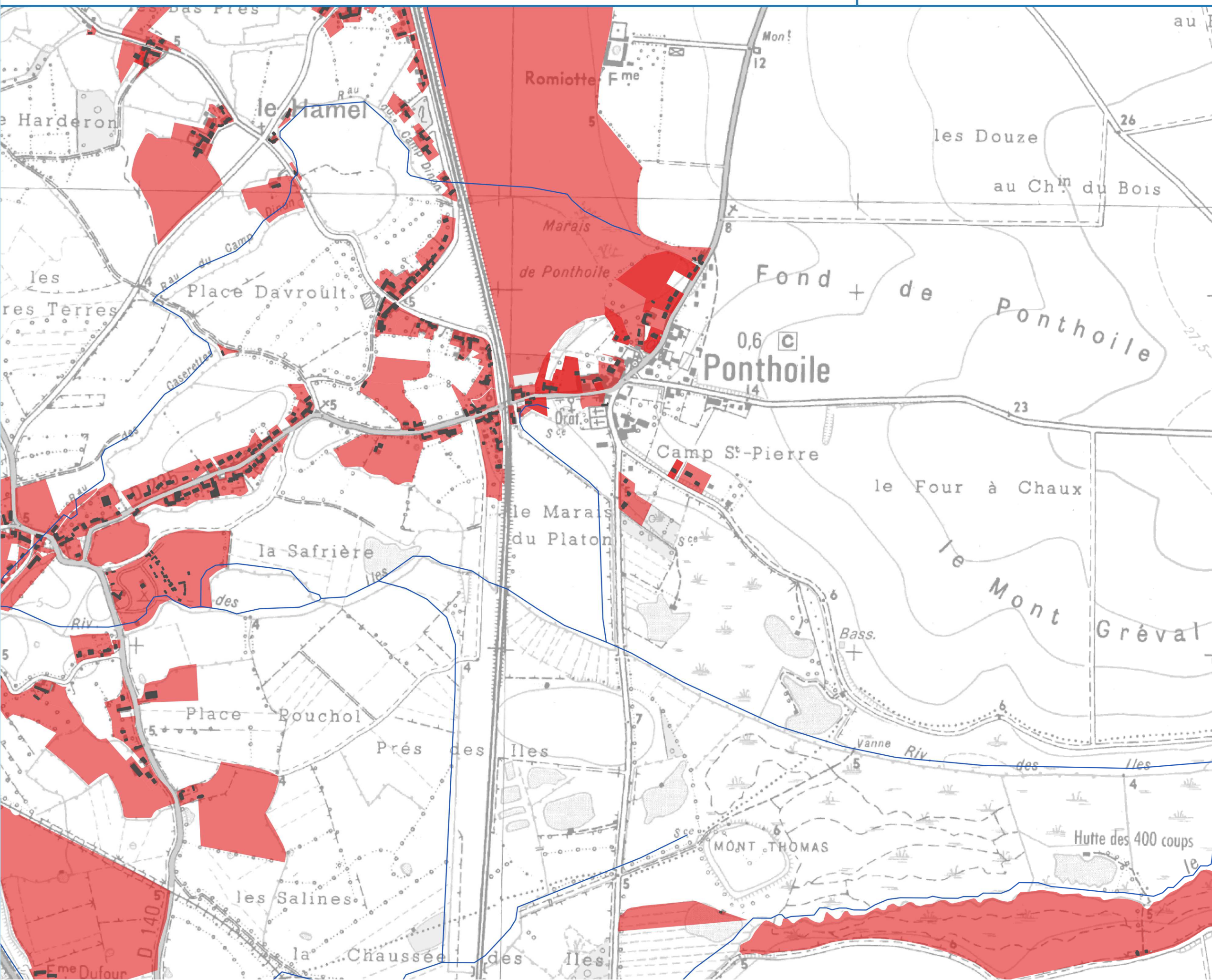
EPTB Somme - Ameva / Suez Consulting
IGN, Géopocardie-MNT, AMEVA, AEAP

PAGD / Règlement - Mars 2018



0 0.15 0.3 km





Légende

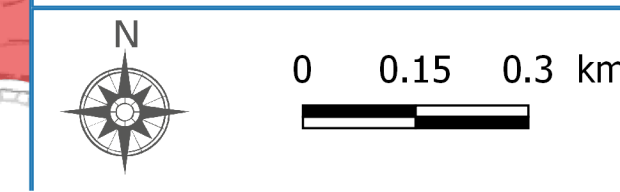
- Périmètre du SAGE
- Manche
- Limites départementales
- Réseau hydrographique
- Bâti indifférencié

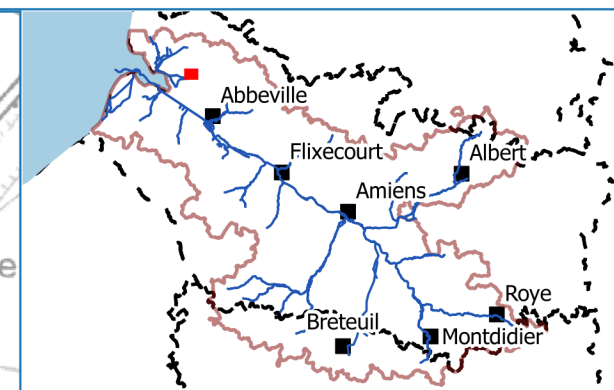
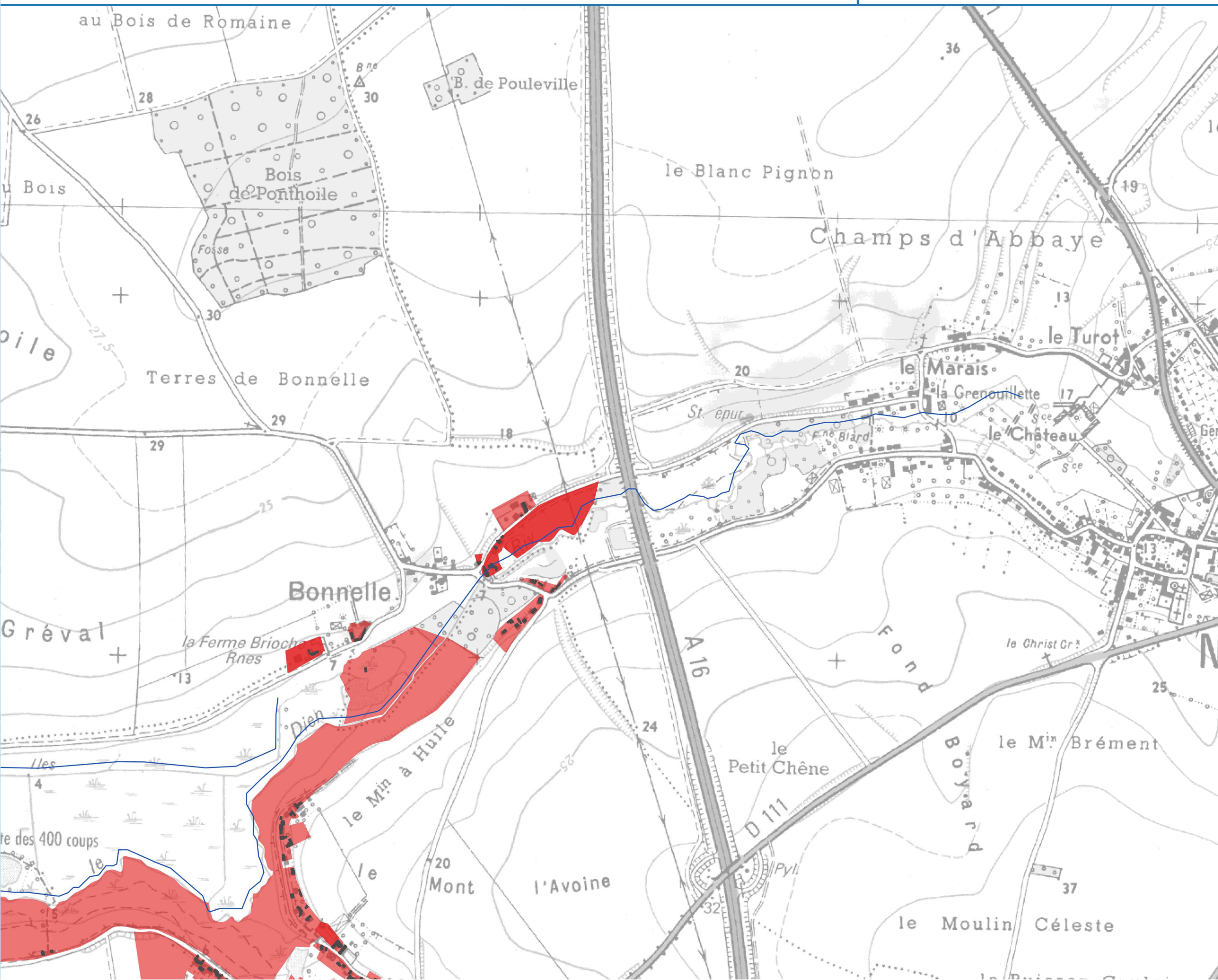
Zones potentiellement impactantes (ZPI)

- Parcelles cadastrales classées ZPI

Lien PAGD : D23
Lien Règlement : -

EPTB Somme - Ameva / Suez Consulting
IGN, Géopocardie-MNT, AMEVA, AEAP
PAGD / Règlement - Mars 2018





Légende

- Périmètre du SAGE
- Manche
- Limites départementales
- Réseau hydrographique
- Bâti indifférencié
- Zones potentiellement impactantes (ZPI)**
- Parcelles cadastrales classées ZPI

Lien PAGD : D23

Lien Règlement : -

EPTB Somme - Ameva / Suez Consulting
IGN, Géopocardie-MNT, AMEVA, AEAP

PAGD / Règlement - Mars 2018

