

Légende

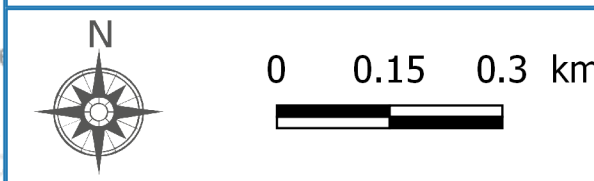
- Périmètre du SAGE
- Manche
- Limites départementales
- Réseau hydrographique
- Bâti indifférencié
- Zones potentiellement impactantes (ZPI)**
- Parcelles cadastrales classées ZPI

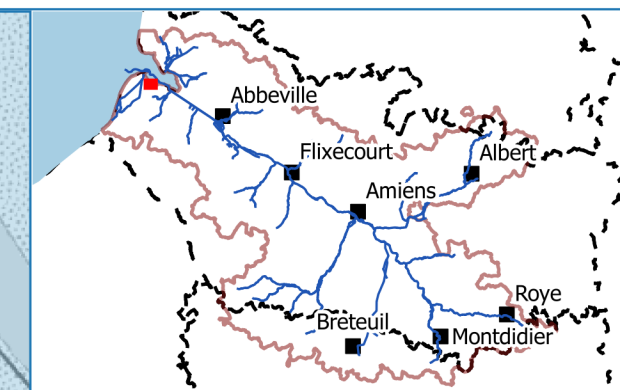
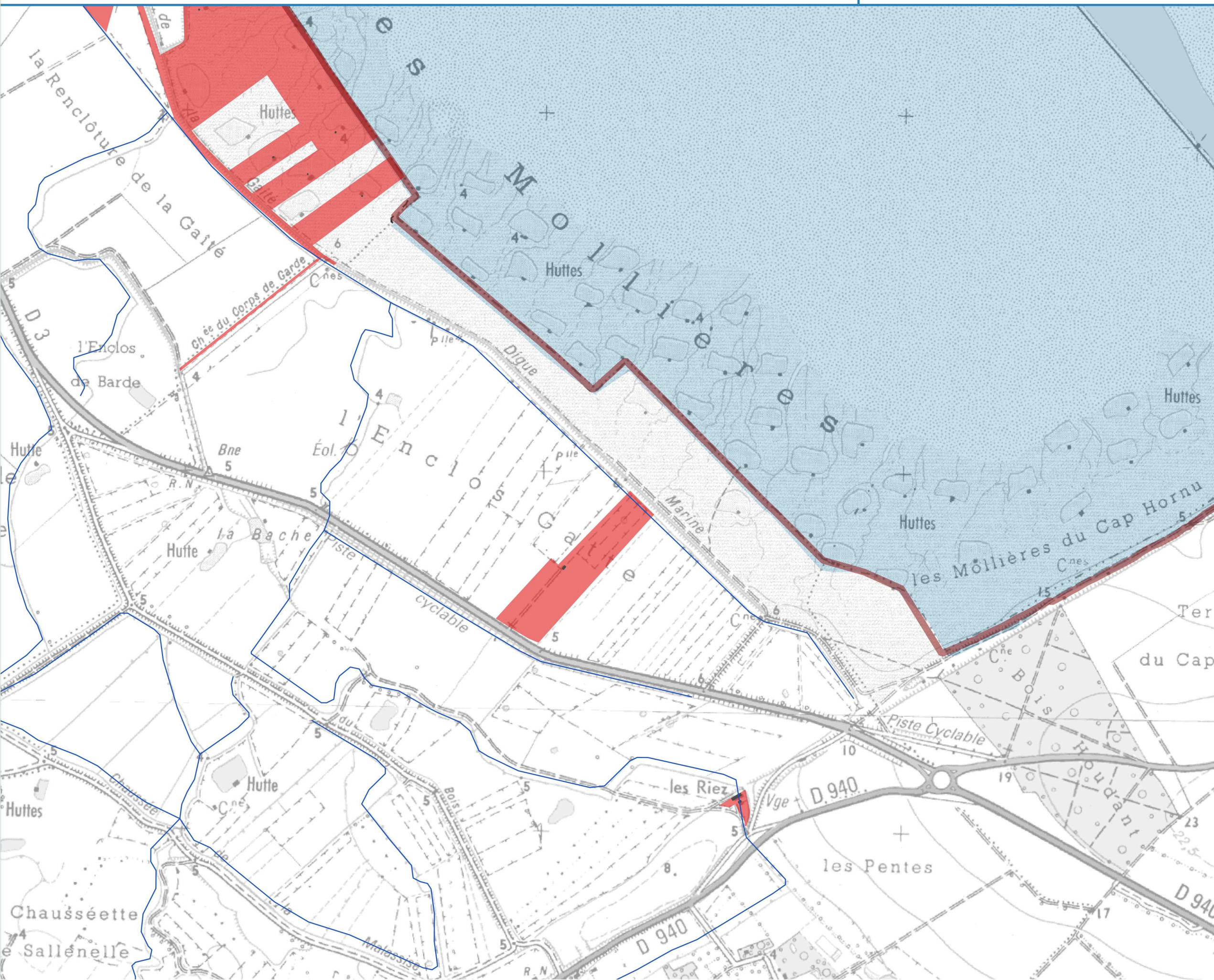
Lien PAGD : D23

Lien Règlement : -

EPTB Somme - Ameva / Suez Consulting
IGN, Géopocardie-MNT, AMEVA, AEAP

PAGD / Règlement - Mars 2018





Légende

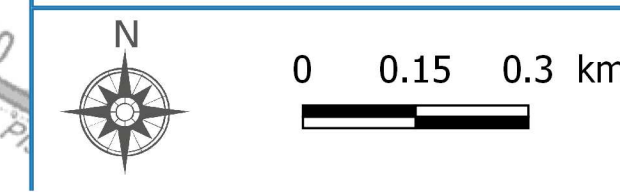
- Périmètre du SAGE
- Manche
- Limites départementales
- Réseau hydrographique
- Bâti indifférencié

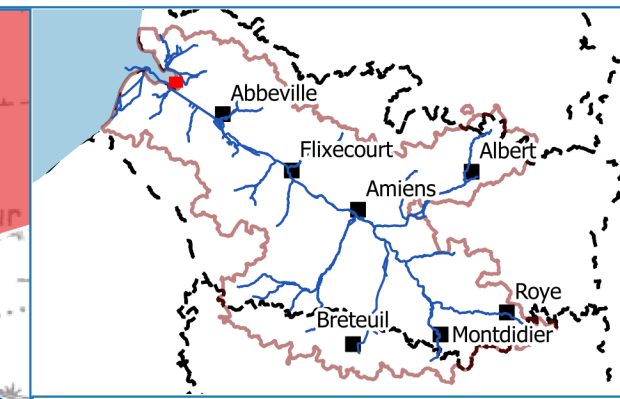
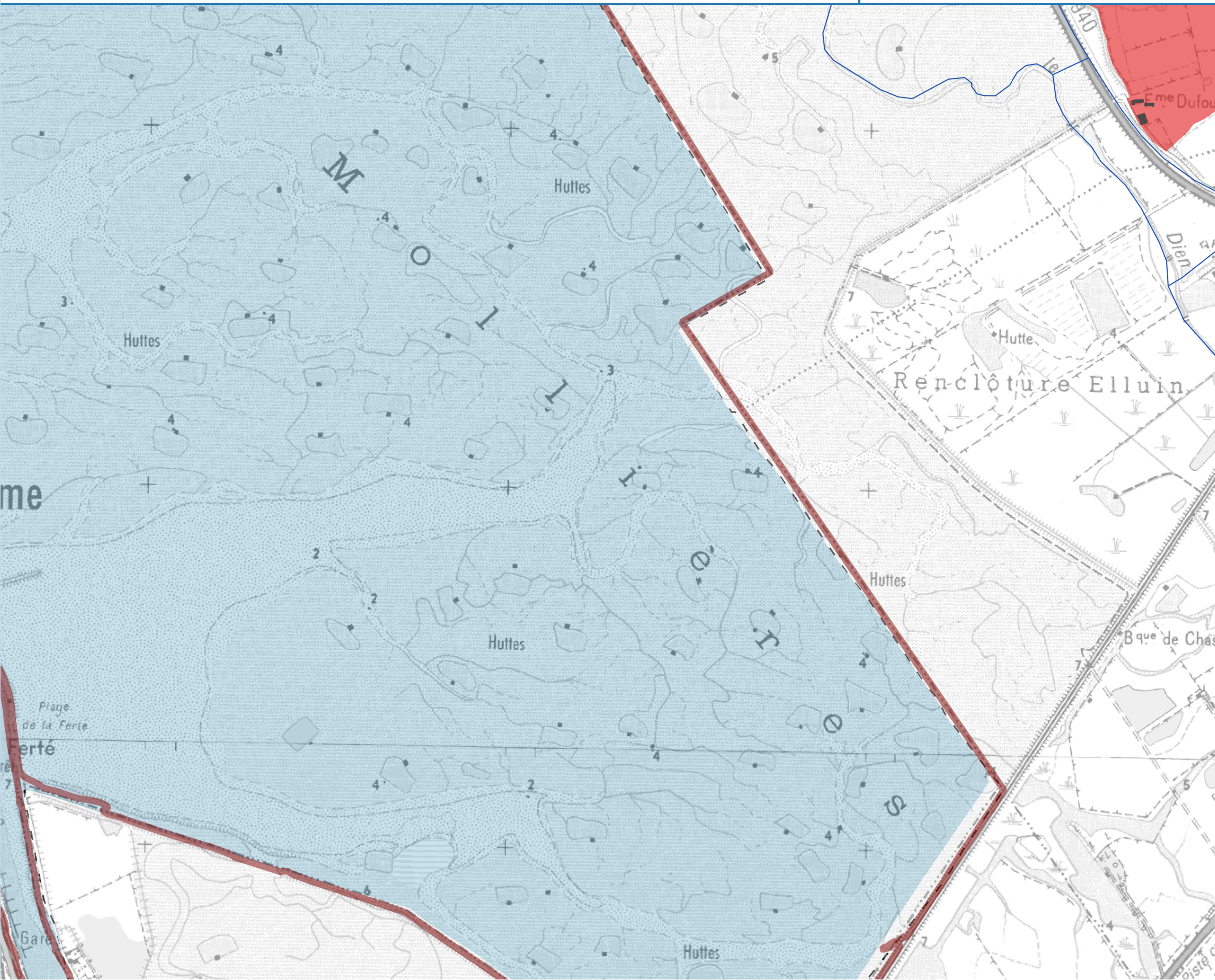
Zones potentiellement impactantes (ZPI)

- Parcelles cadastrales classées ZPI







Lien PAGD : D23
Lien Règlement : -

EPTB Somme - Ameva / Suez Consulting
IGN, Géopocardie-MNT, AMEVA, AEAP
PAGD / Règlement - Mars 2018





Légende

-  Périmètre du SAGE
-  Manche
-  Limites départementales
-  Réseau hydrographique
-  Bâti indifférencié
- Zones potentiellement impactantes (ZPI)**
-  Parcelles cadastrales classées ZPI

Lien PAGD : D23


Lien Règlement : -

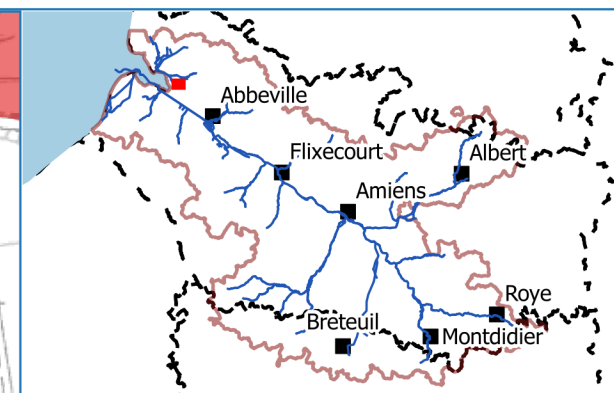
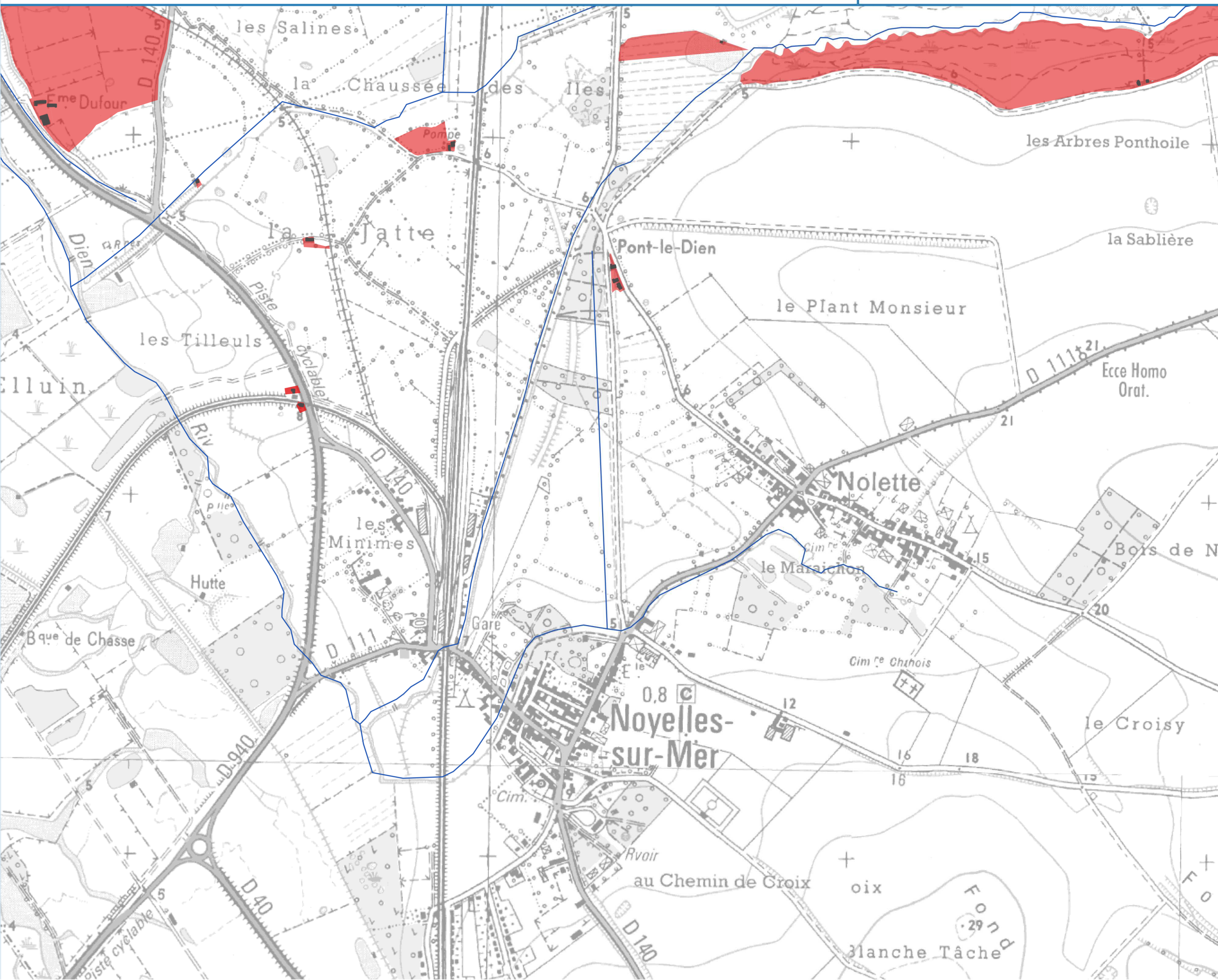
EPTB Somme - Ameva / Suez Consulting
IGN, Géopicardie-MNT, AMEVA, AEAP

PAGD / Règlement - Mars 2018



0 0.15 0.3 km





Légende


- Périmètre du SAGE
- Manche
- Limites départementales
- Réseau hydrographique
- Bâti indifférencié
- Zones potentiellement impactantes (ZPI)**
- Parcelles cadastrales classées ZPI

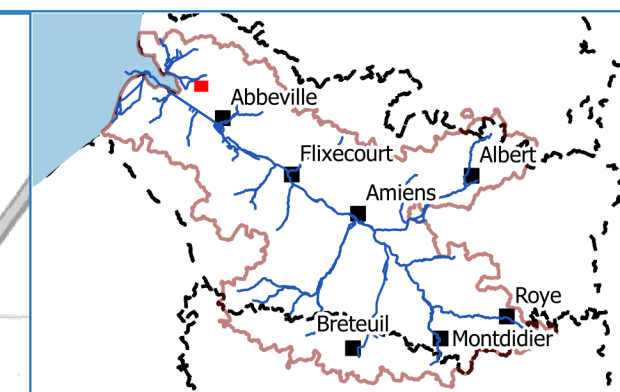
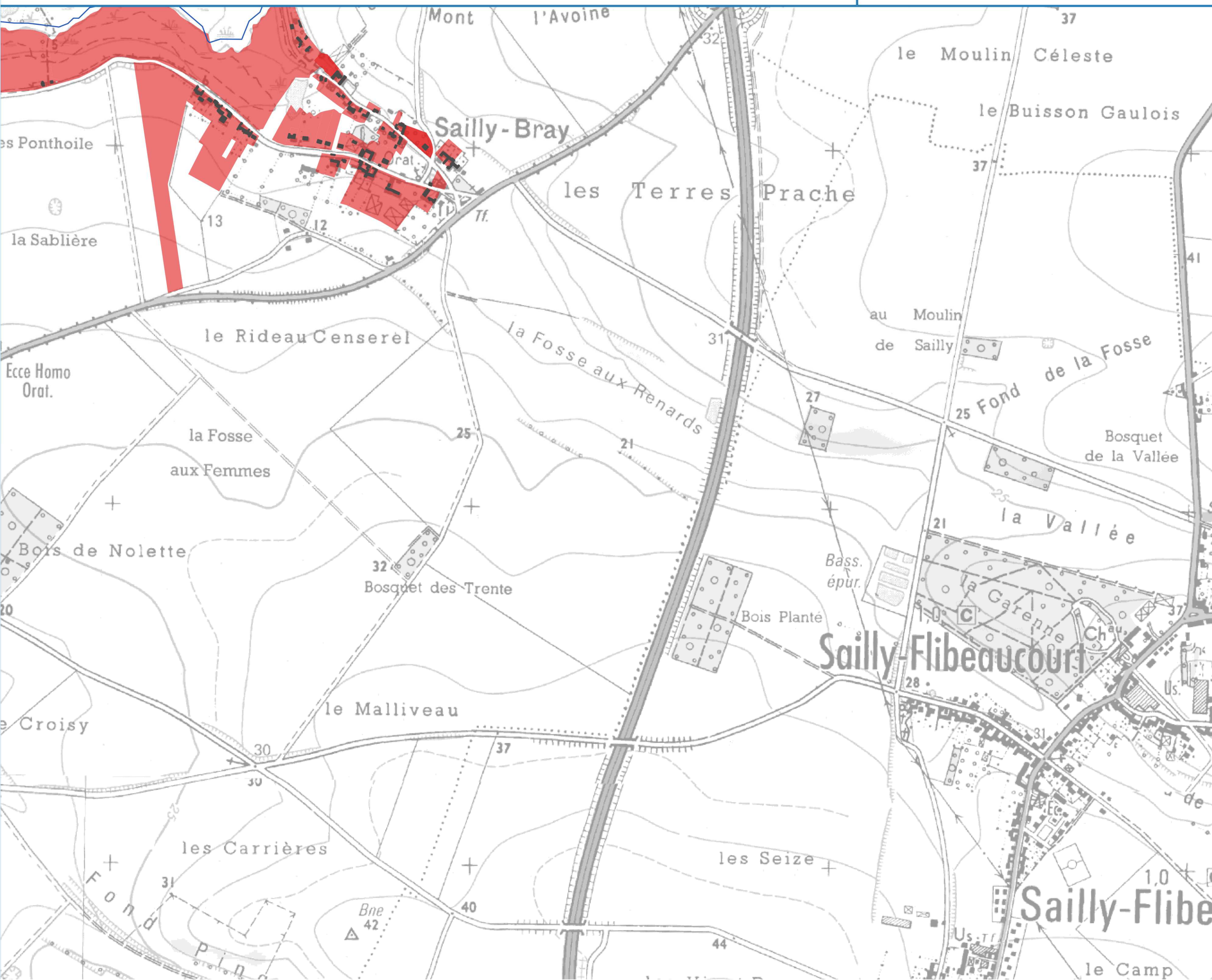
Lien PAGD : D23

Lien Règlement : -

EPTB Somme - Ameva / Suez Consulting
IGN, Géopocardie-MNT, AMEVA, AEAP

PAGD / Règlement - Mars 2018





Légende

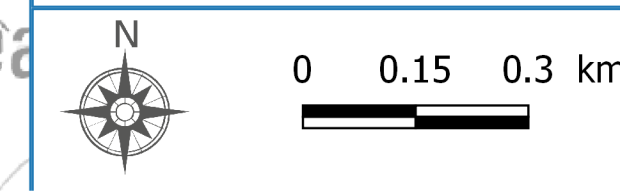
- Périmètre du SAGE
- Manche
- Limites départementales
- Réseau hydrographique
- Bâti indifférencié

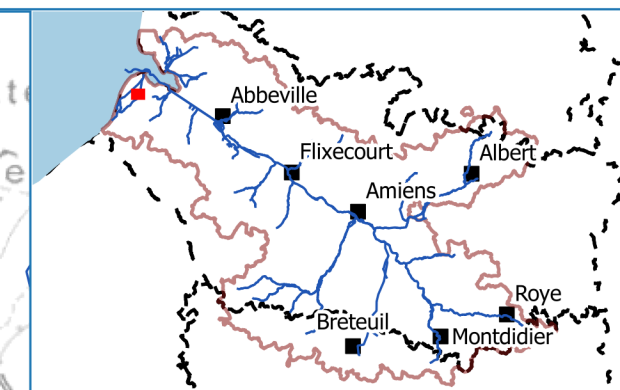
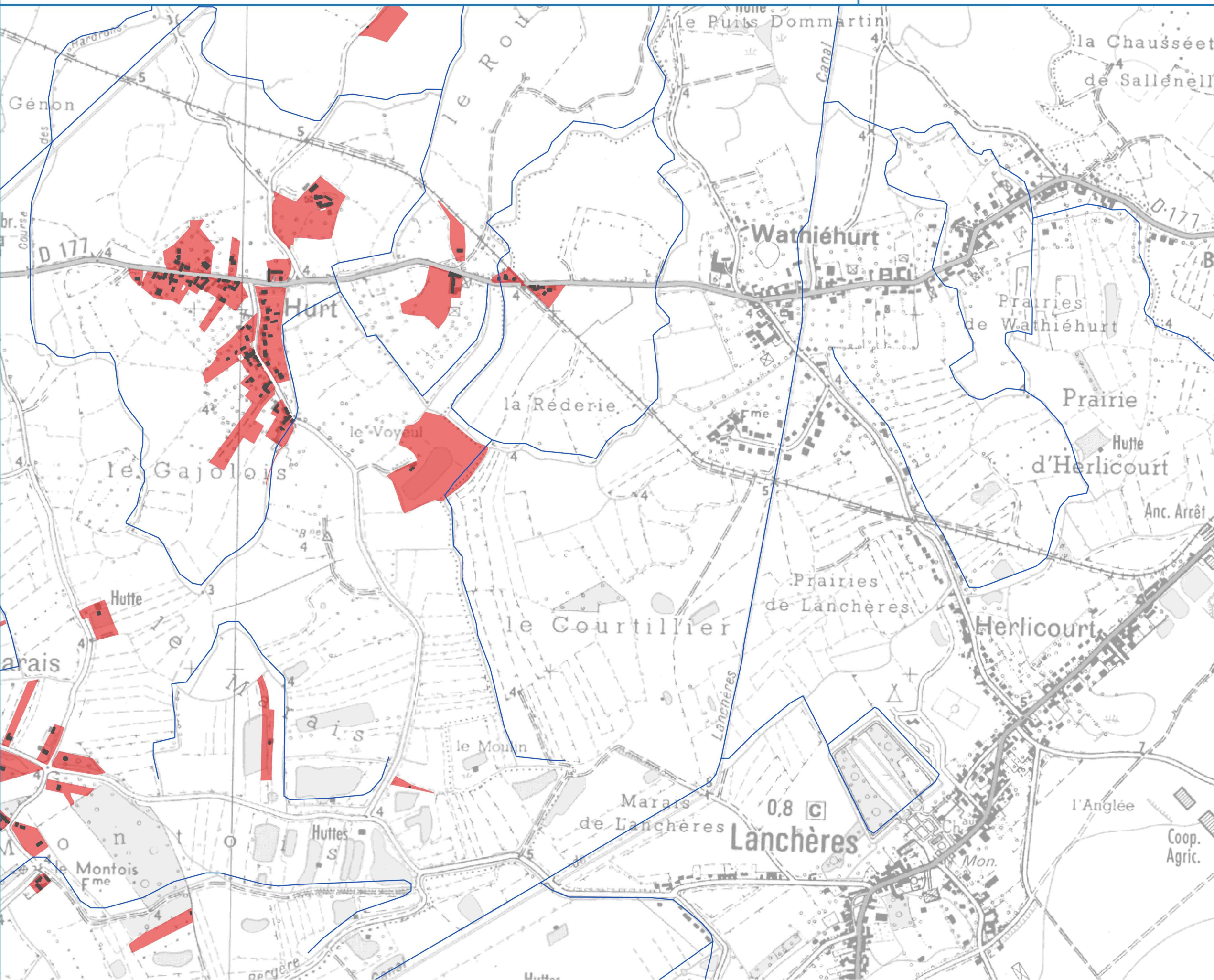
Zones potentiellement impactantes (ZPI)

- Parcelles cadastrales classées ZPI

Lien PAGD : D23
Lien Règlement : -

EPTB Somme - Ameva / Suez Consulting
IGN, Géoparcadie-MNT, AMEVA, AEAP
PAGD / Règlement - Mars 2018





Légende

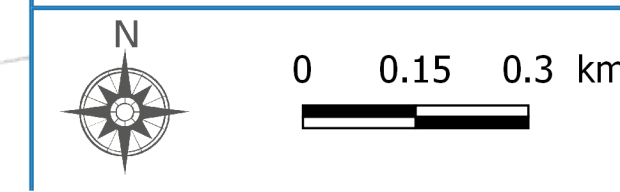
- Périmètre du SAGE
- Manche
- Limites départementales
- Réseau hydrographique
- Bâti indifférencié

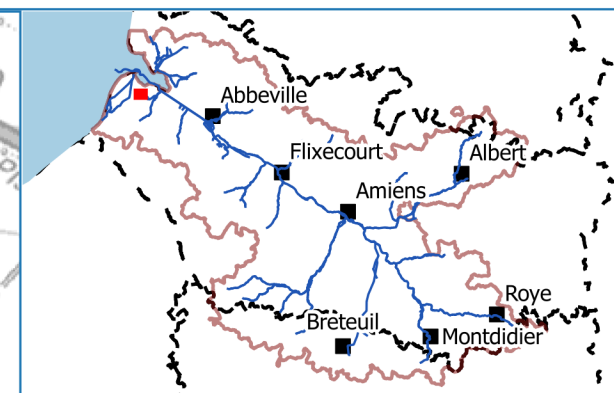
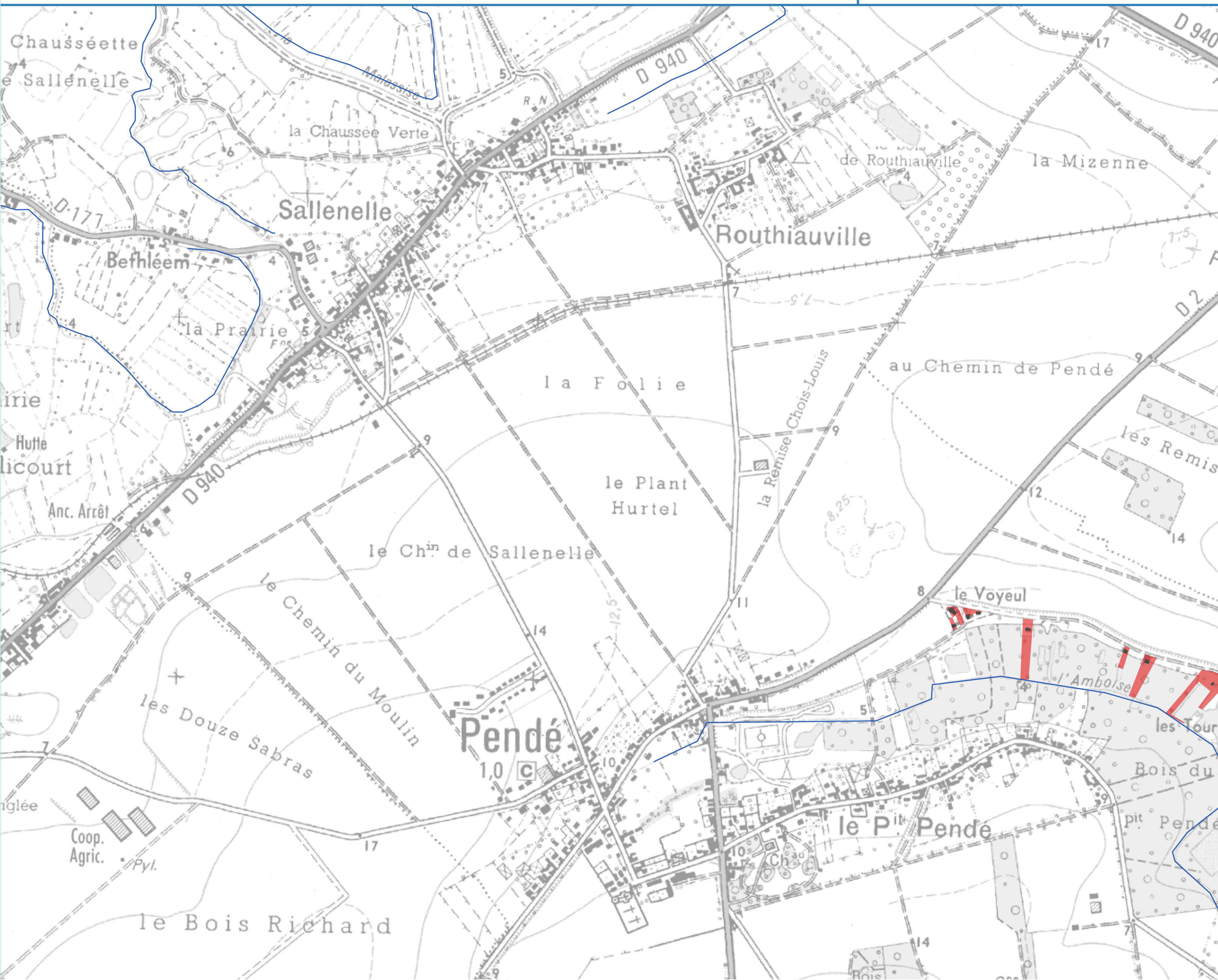
Zones potentiellement impactantes (ZPI)

- Parcelles cadastrales classées ZPI

Lien PAGD : D23
Lien Règlement : -

EPTB Somme - Ameva / Suez Consulting
IGN, Géopocardie-MNT, AMEVA, AEAP
PAGD / Règlement - Mars 2018





Légende


- Périmètre du SAGE
- Manche
- Limites départementales
- Réseau hydrographique
- Bâti indifférencié
- Zones potentiellement impactantes (ZPI)**
- Parcelles cadastrales classées ZPI

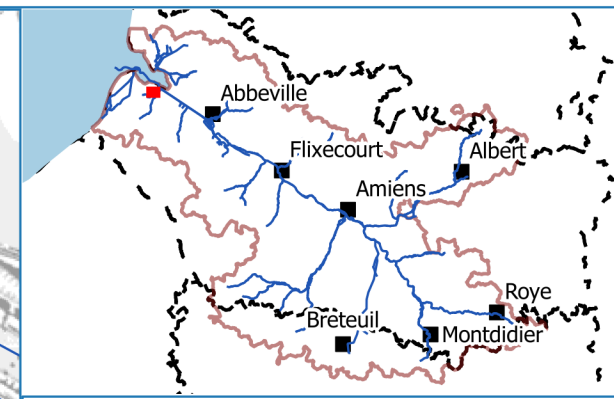
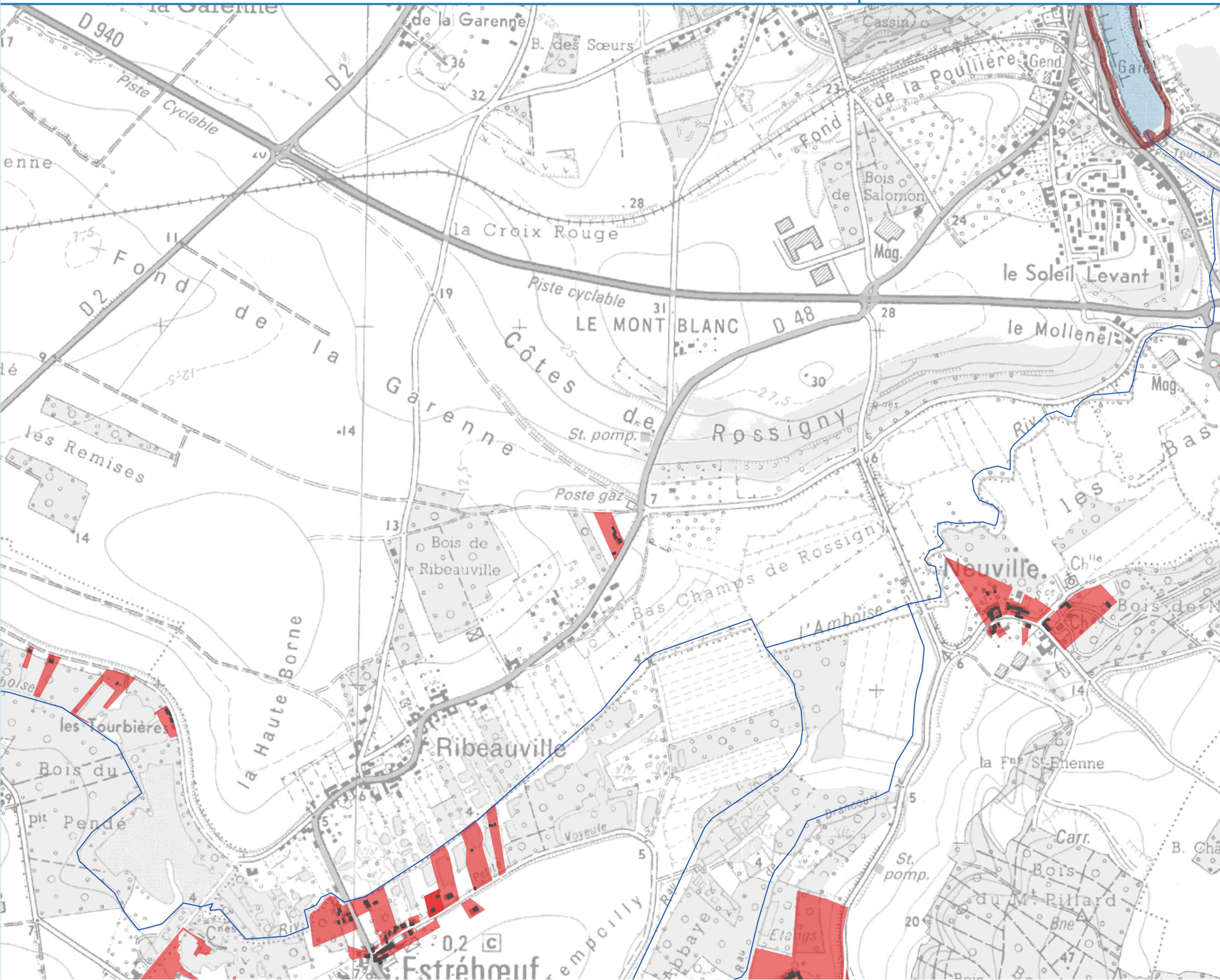
Lien PAGD : D23

Lien Règlement : -

EPTB Somme - Ameva / Suez Consulting
IGN, Géopocardie-MNT, AMEVA, AEAP

PAGD / Règlement - Mars 2018





Légende

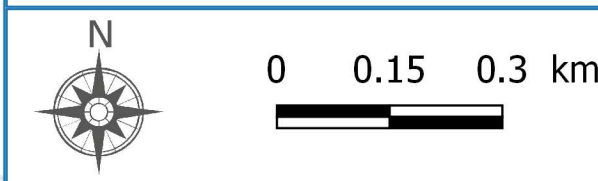
- Périmètre du SAGE
- Manche
- Limites départementales
- Réseau hydrographique
- Bâti indifférencié
- Zones potentiellement impactantes (ZPI)**
- Parcelles cadastrales classées ZPI

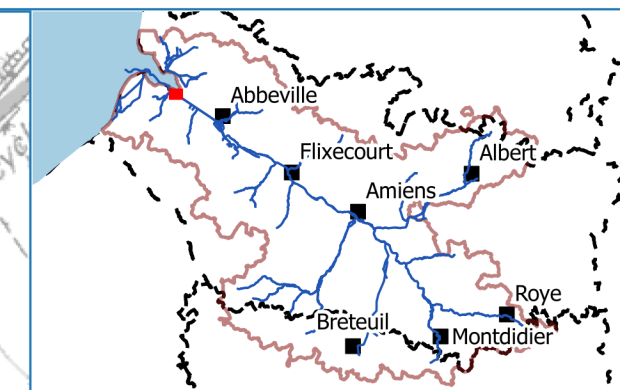
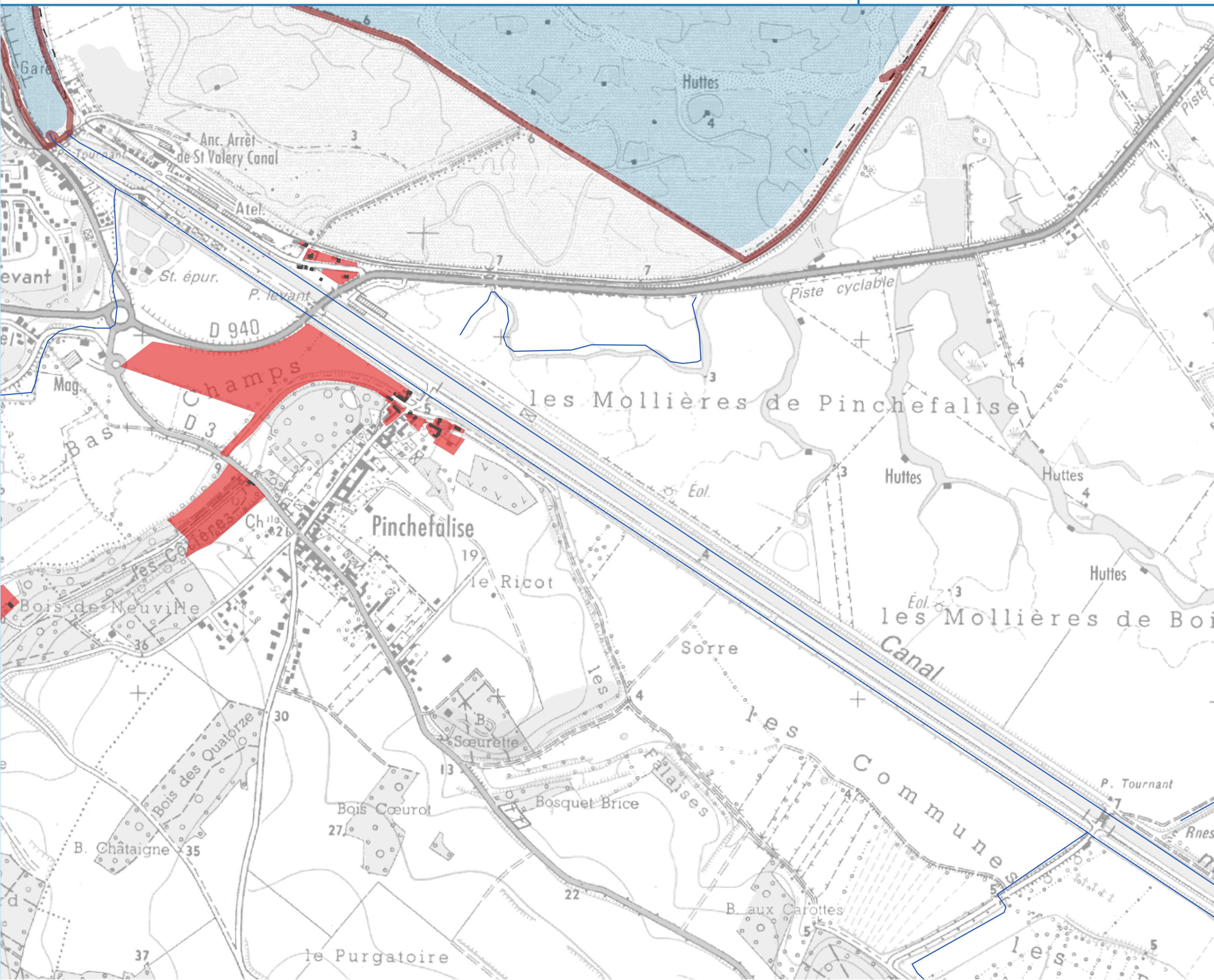
Lien PAGD : D23

Lien Règlement : -

EPTB Somme - Ameva / Suez Consulting
IGN, Géoparcadie-MNT, AMEVA, AEAP

PAGD / Règlement - Mars 2018





Légende

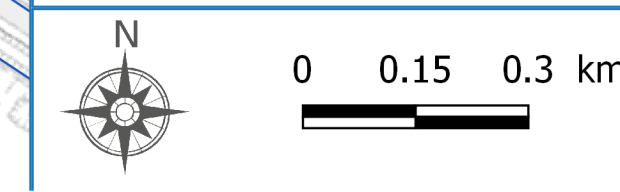
- Périmètre du SAGE
- Manche
- Limites départementales
- Réseau hydrographique
- Bâti indifférencié

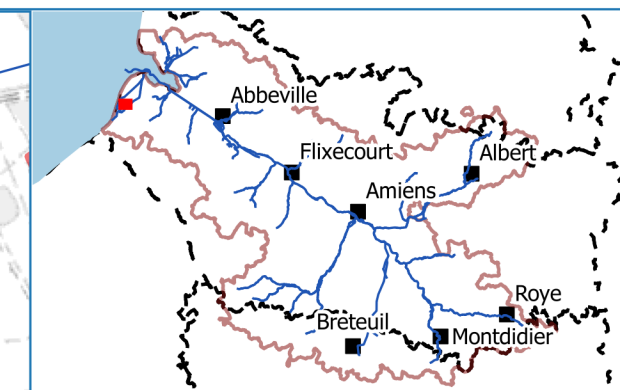
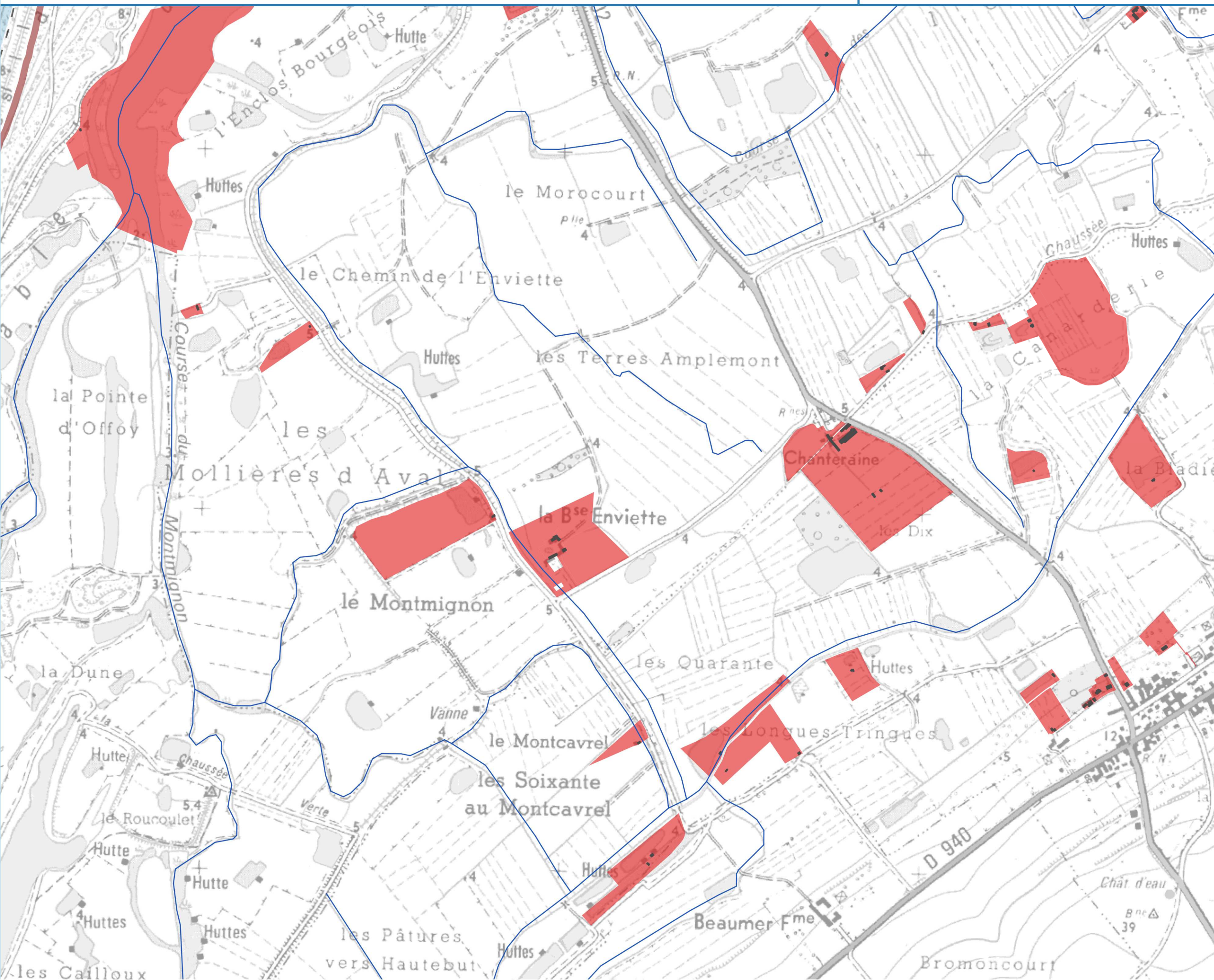
Zones potentiellement impactantes (ZPI)

- Parcelles cadastrales classées ZPI

Lien PAGD : D23
Lien Règlement : -

EPTB Somme - Ameva / Suez Consulting
IGN, Géopicardie-MNT, AMEVA, AEAP
PAGD / Règlement - Mars 2018





Légende

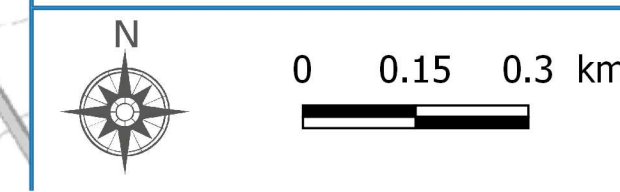
- Périmètre du SAGE
- Manche
- Limites départementales
- Réseau hydrographique
- Bâti indifférencié

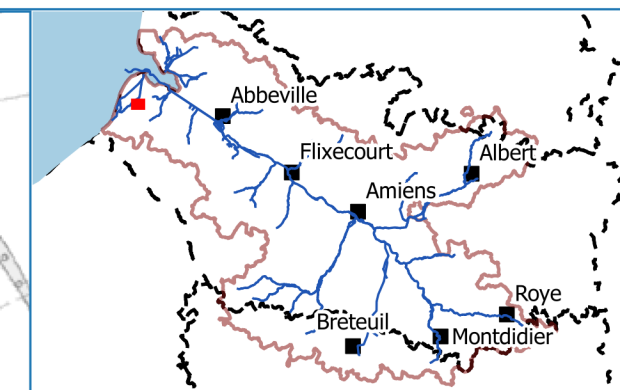
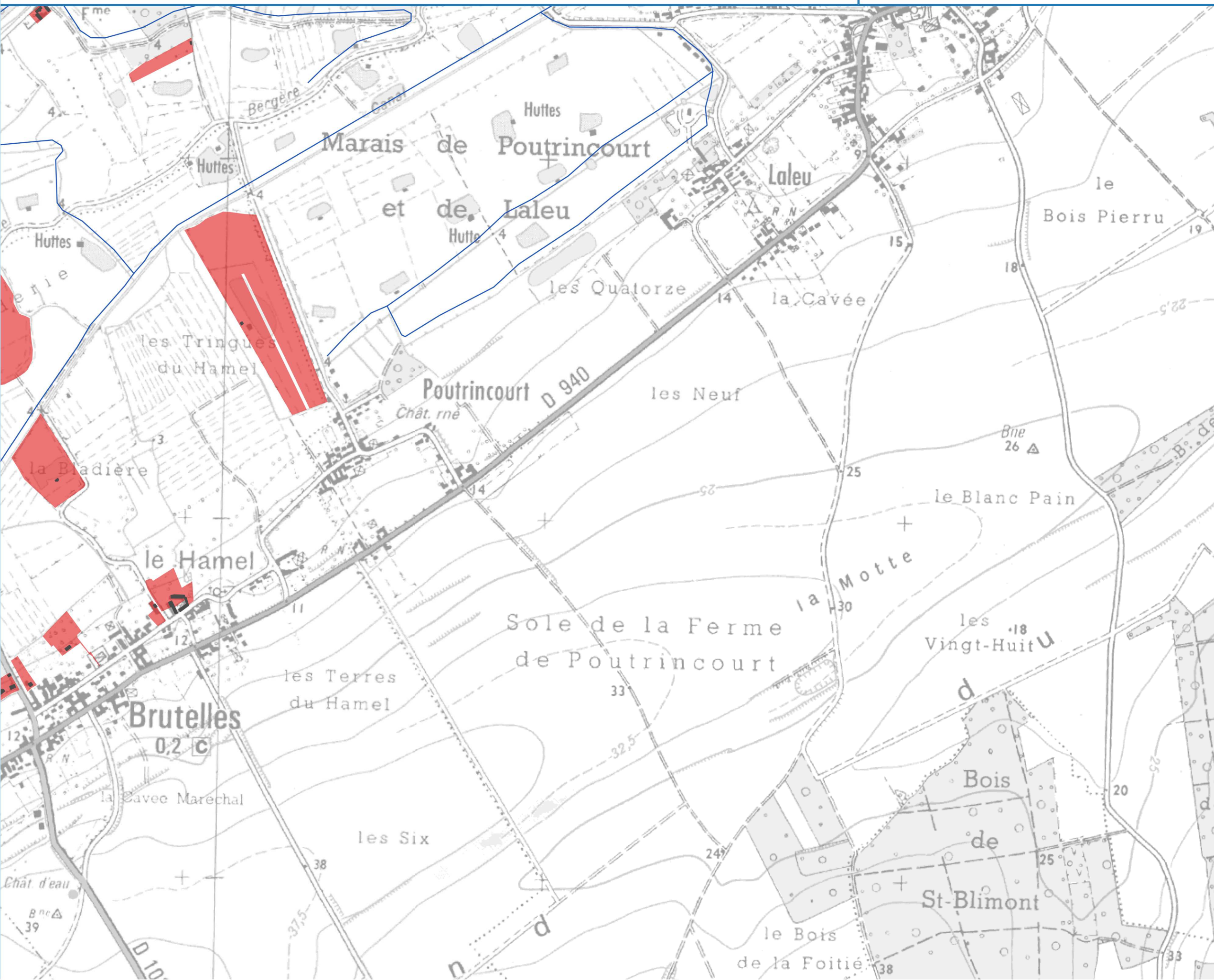
Zones potentiellement impactantes (ZPI)

- Parcelles cadastrales classées ZPI

Lien PAGD : D23
Lien Règlement : -

EPTB Somme - Ameva / Suez Consulting
IGN, Géoparcidie-MNT, AMEVA, AEAP
PAGD / Règlement - Mars 2018





Légende

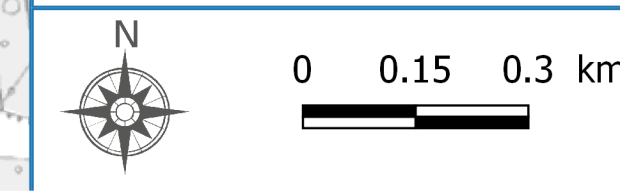
- Périmètre du SAGE
- Manche
- Limites départementales
- Réseau hydrographique
- Bâti indifférencié

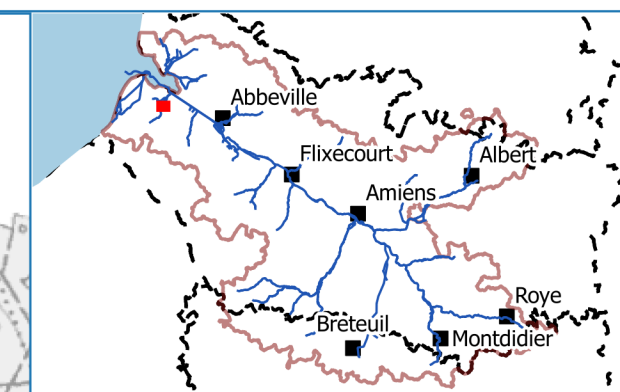
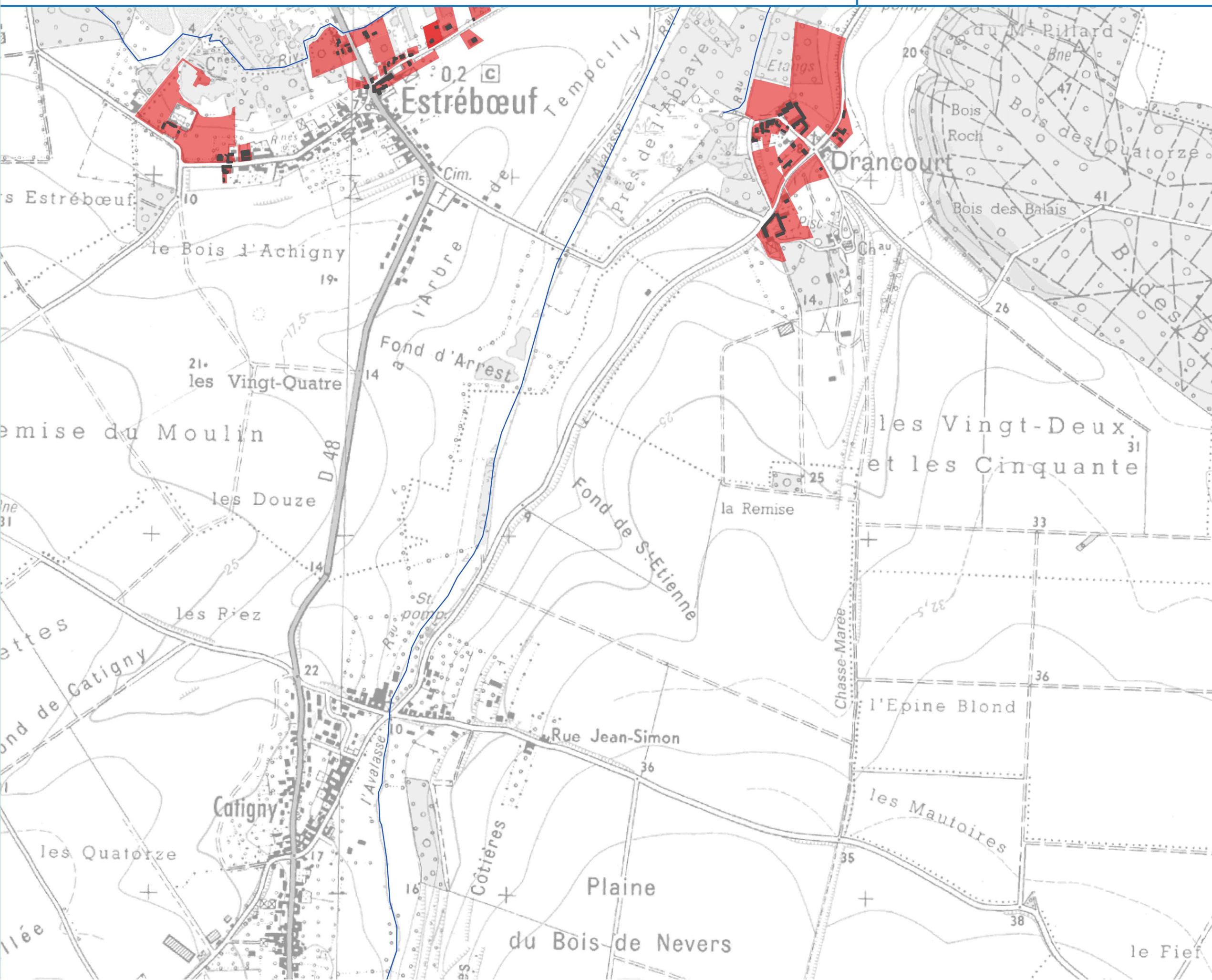
Zones potentiellement impactantes (ZPI)

- Parcelles cadastrales classées ZPI

Lien PAGD : D23
Lien Règlement : -

EPTB Somme - Ameva / Suez Consulting
IGN, Géopocardie-MNT, AMEVA, AEAP
PAGD / Règlement - Mars 2018





Légende

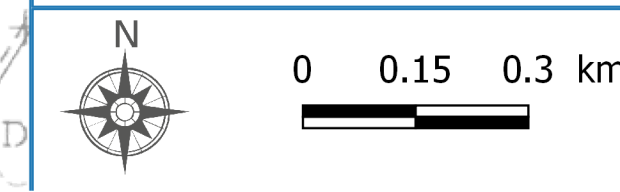
- Périmètre du SAGE
- Manche
- Limites départementales
- Réseau hydrographique
- Bâti indifférencié

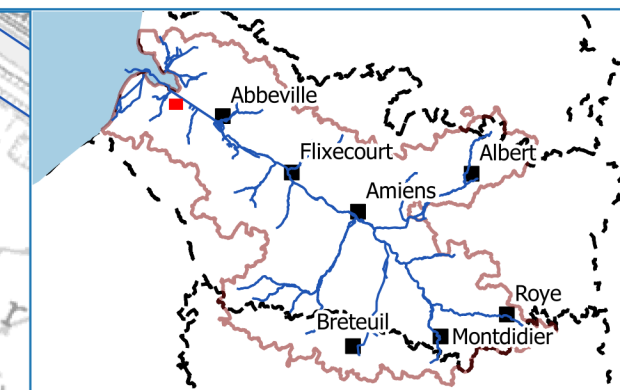
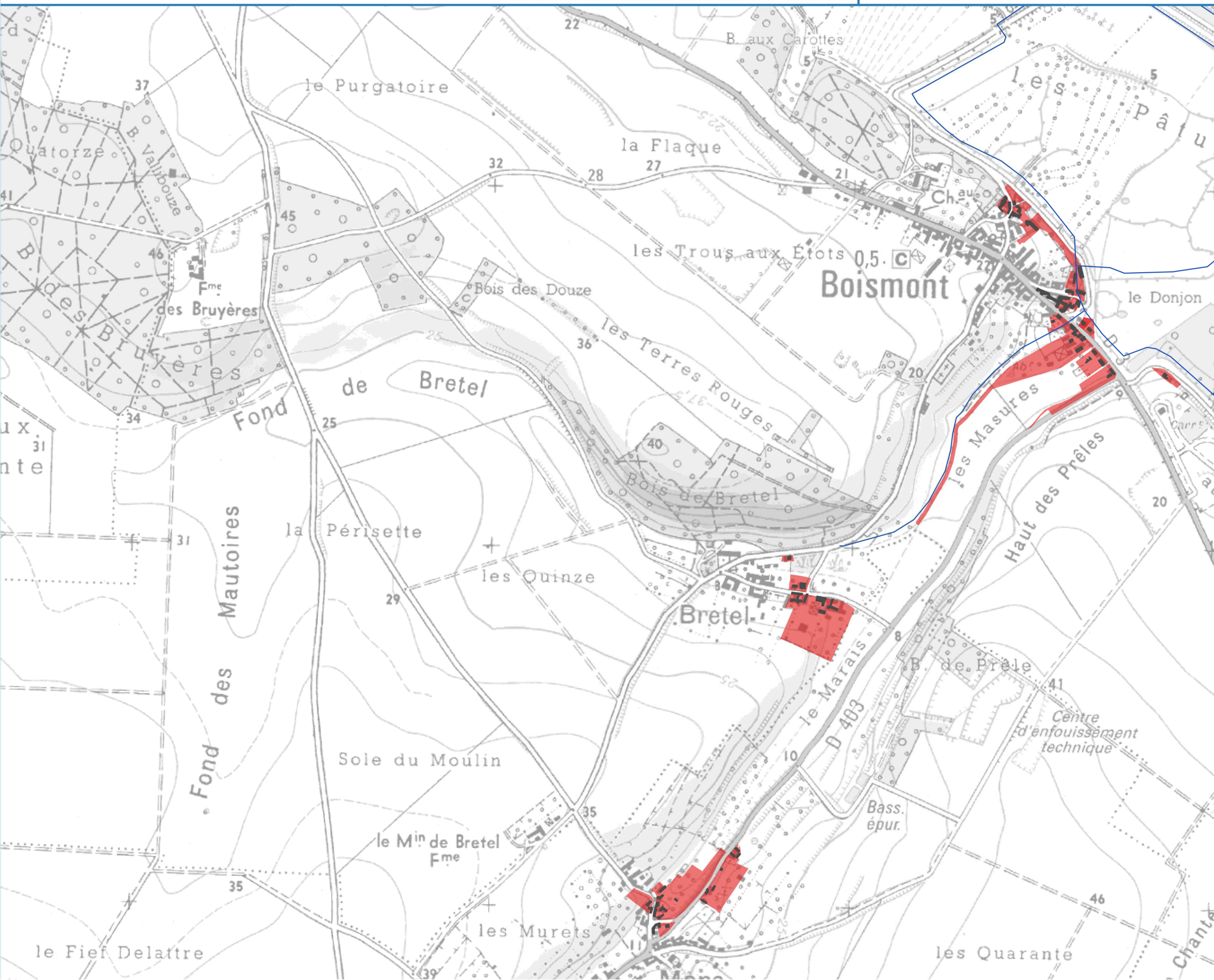
Zones potentiellement impactantes (ZPI)

- Parcelles cadastrales classées ZPI







Lien PAGD : D23
Lien Règlement : -

EPTB Somme - Ameva / Suez Consulting
IGN, Géoparcadie-MNT, AMEVA, AEAP
PAGD / Règlement - Mars 2018





Légende

-  Périmètre du SAGE
-  Manche
-  Limites départementales
-  Réseau hydrographique
-  Bâti indifférencié
- Zones potentiellement impactantes (ZPI)**
-  Parcelles cadastrales classées ZPI

Lien PAGD : D23


Lien Règlement : -

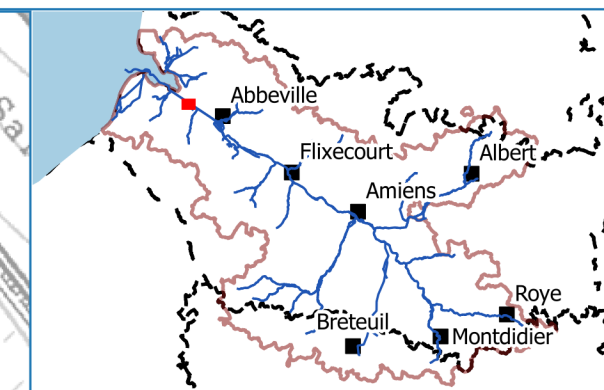
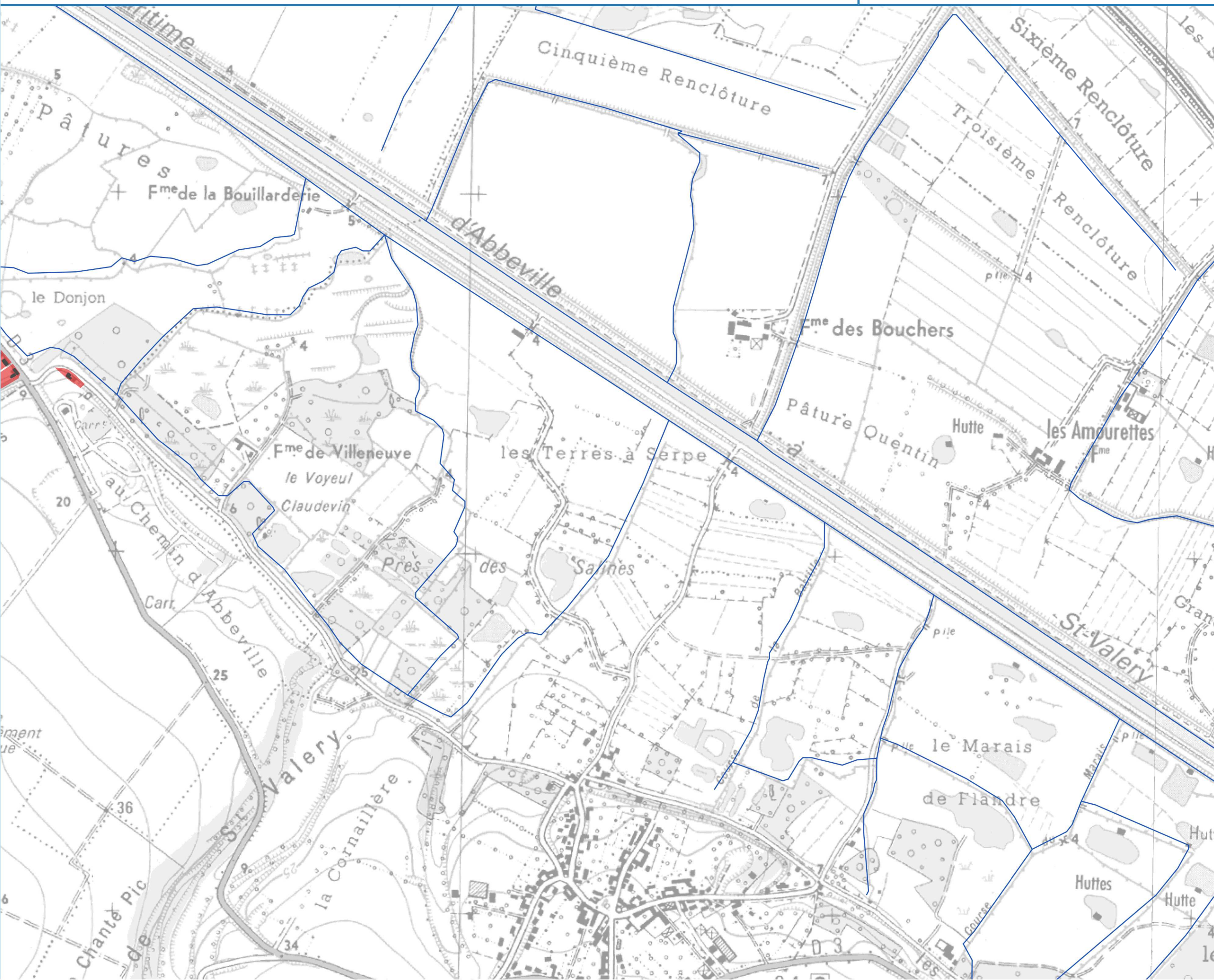
EPTB Somme - Ameva / Suez Consulting
IGN, Géopocardie-MNT, AMEVA, AEAP

PAGD / Règlement - Mars 2018



0 0.15 0.3 km





Légende

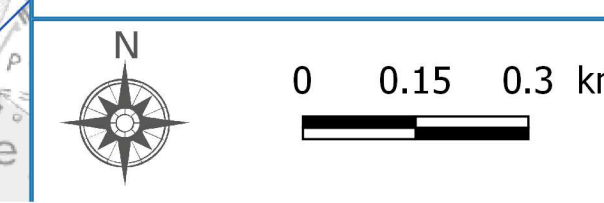
- Périmètre du SAGE
- Manche
- Limites départementales
- Réseau hydrographique
- Bâti indifférencié

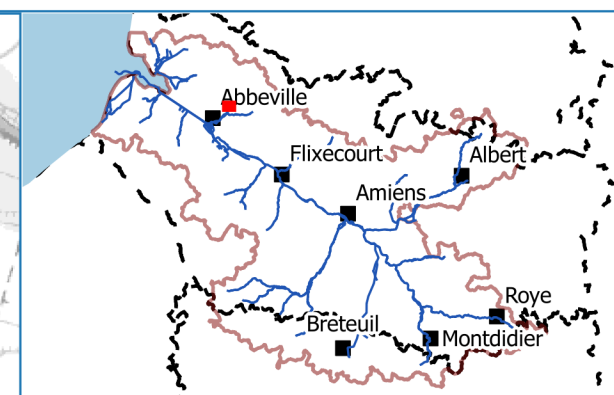
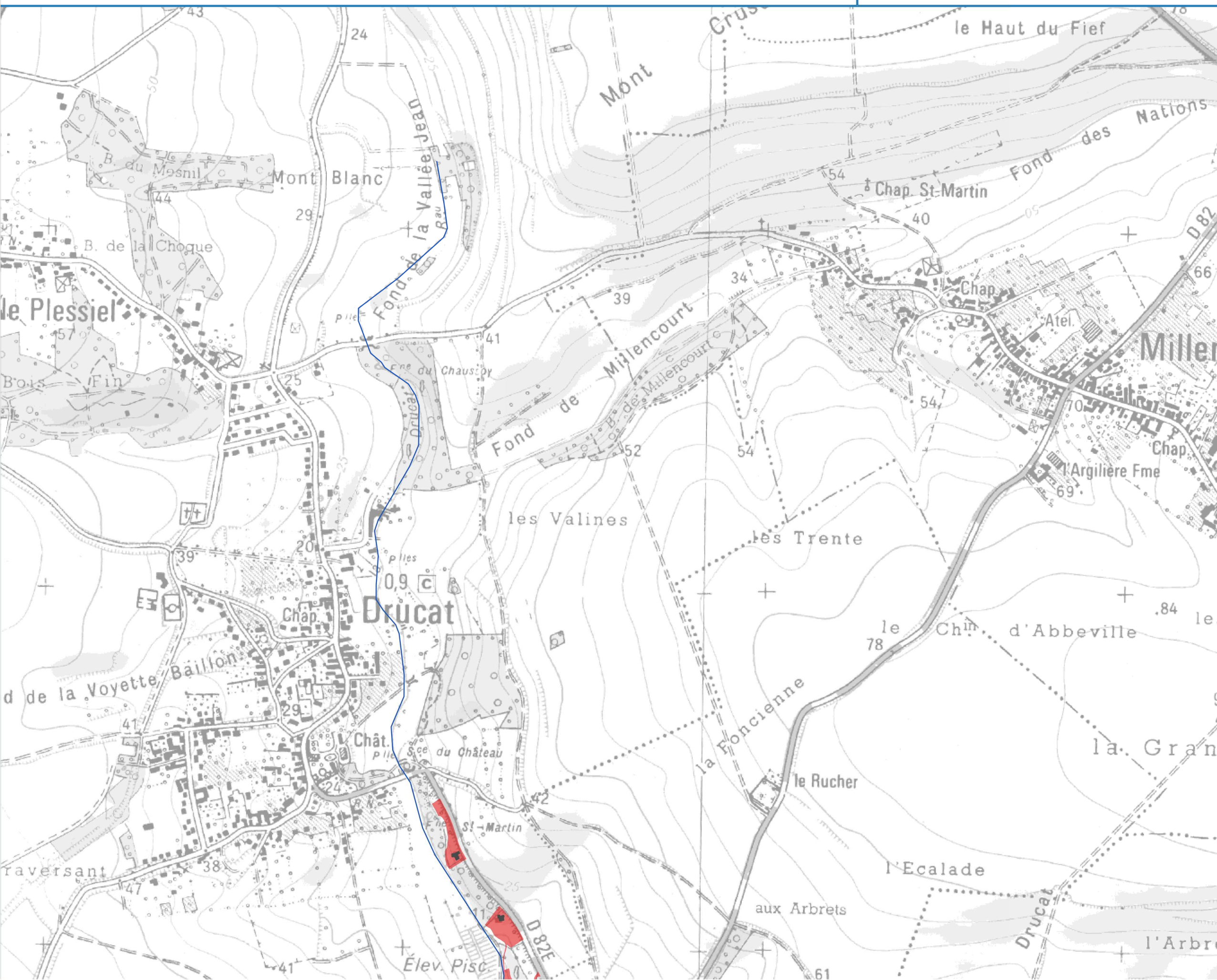
Zones potentiellement impactantes (ZPI)

- Parcelles cadastrales classées ZPI

Lien PAGD : D23
Lien Règlement : -

EPTB Somme - Ameva / Suez Consulting
IGN, Géoparcidie-MNT, AMEVA, AEAP
PAGD / Règlement - Mars 2018





Légende


- Périmètre du SAGE
- Manche
- Limites départementales
- Réseau hydrographique
- Bâti indifférencié
- Zones potentiellement impactantes (ZPI)**
- Parcelles cadastrales classées ZPI

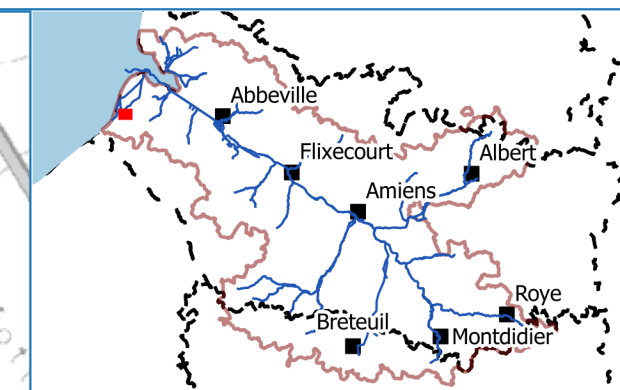
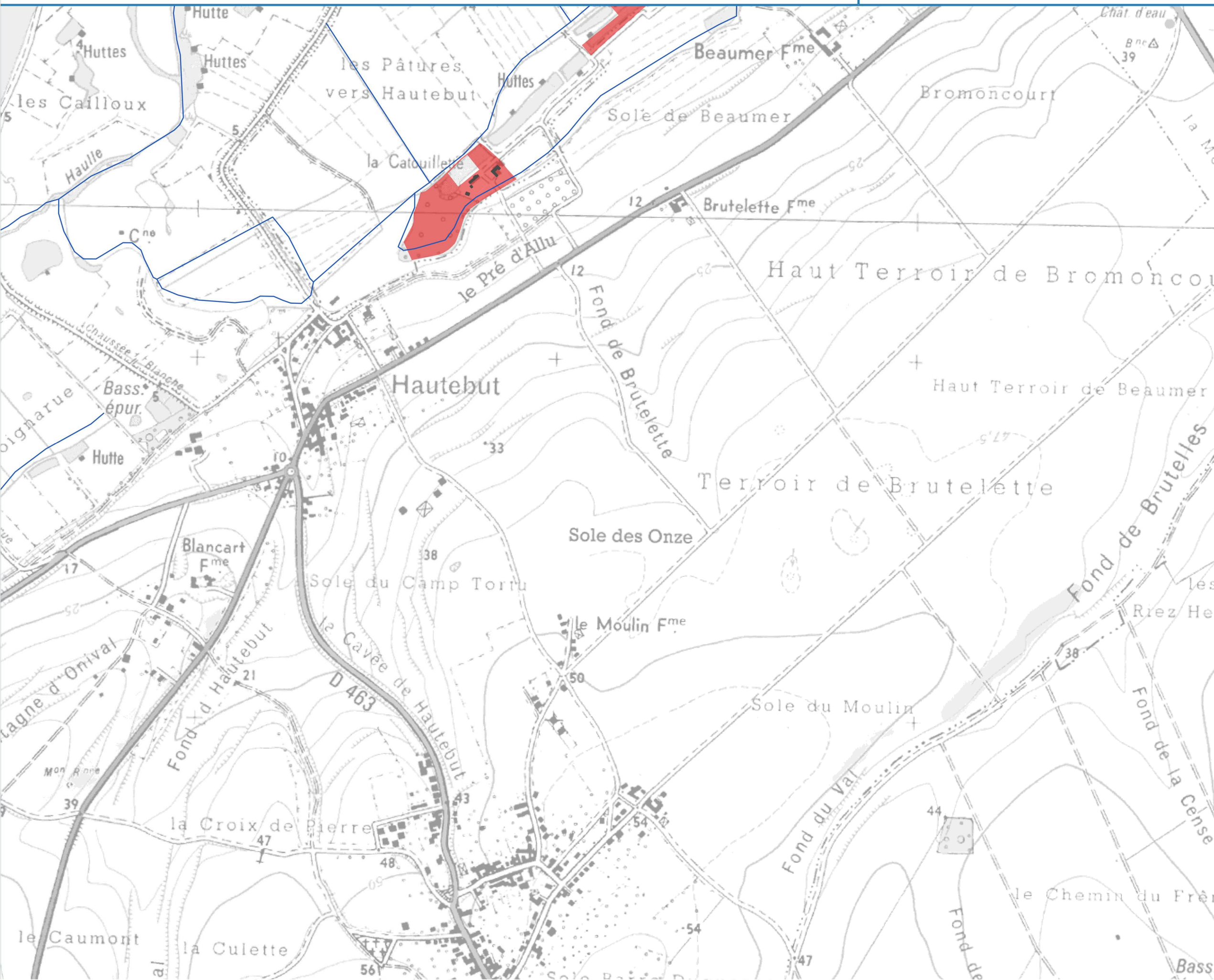
Lien PAGD : D23

Lien Règlement : -

EPTB Somme - Ameva / Suez Consulting
IGN, Géoparcadie-MNT, AMEVA, AEAP

PAGD / Règlement - Mars 2018





Légende

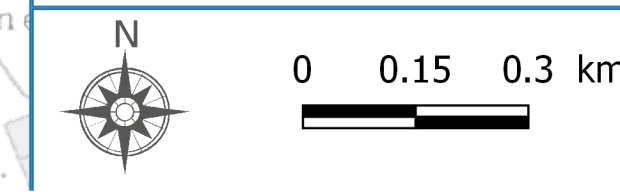
- Périmètre du SAGE
- Manche
- Limites départementales
- Réseau hydrographique
- Bâti indifférencié

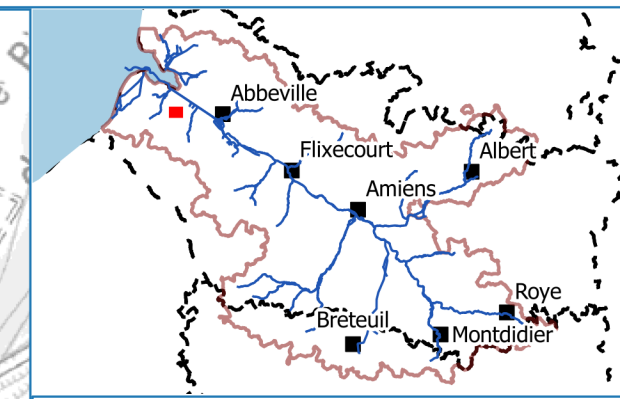
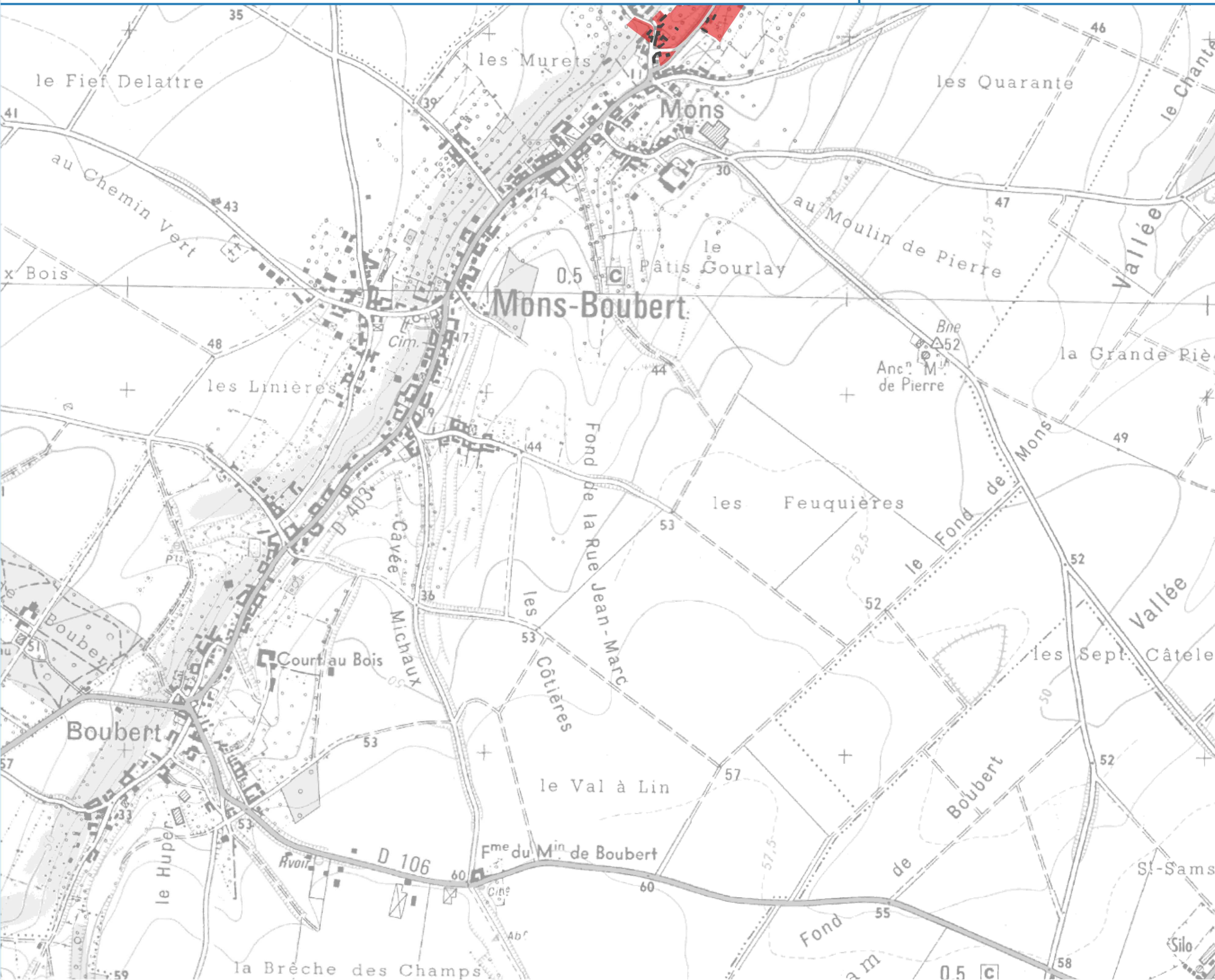
Zones potentiellement impactantes (ZPI)

- Parcelles cadastrales classées ZPI

Lien PAGD : D23
Lien Règlement : -

EPTB Somme - Ameva / Suez Consulting
IGN, Géopocardie-MNT, AMEVA, AEAP
PAGD / Règlement - Mars 2018





Légende

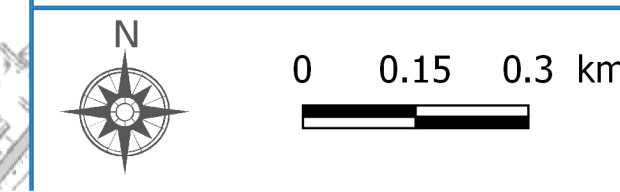
- Périmètre du SAGE
- Manche
- Limites départementales
- Réseau hydrographique
- Bâti indifférencié

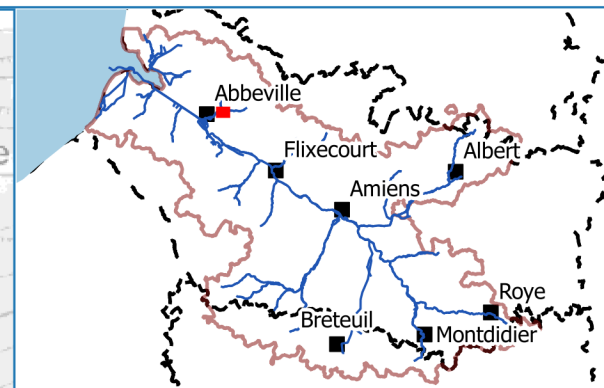
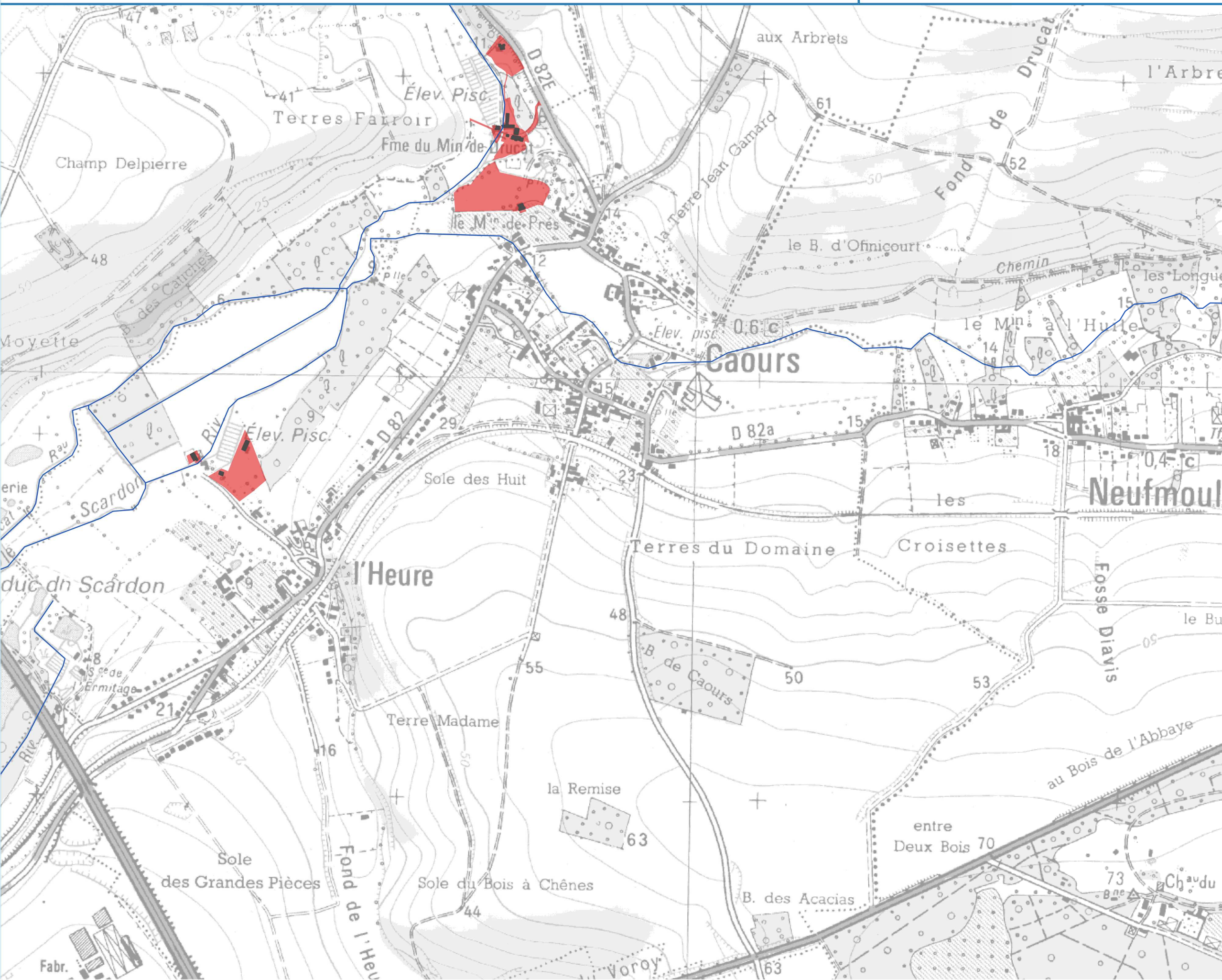
Zones potentiellement impactantes (ZPI)

- Parcelles cadastrales classées ZPI

Lien PAGD : D23
Lien Règlement : -

EPTB Somme - Ameva / Suez Consulting
IGN, Géopicardie-MNT, AMEVA, AEAP
PAGD / Règlement - Mars 2018



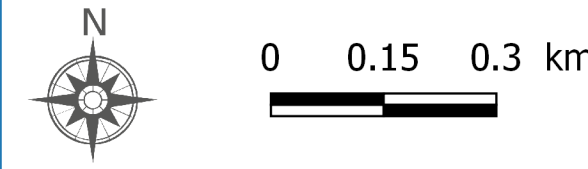


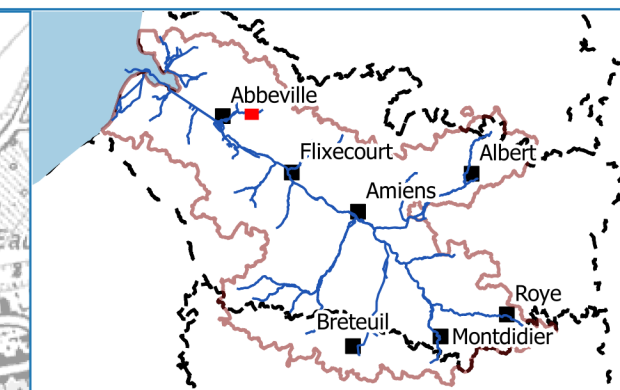
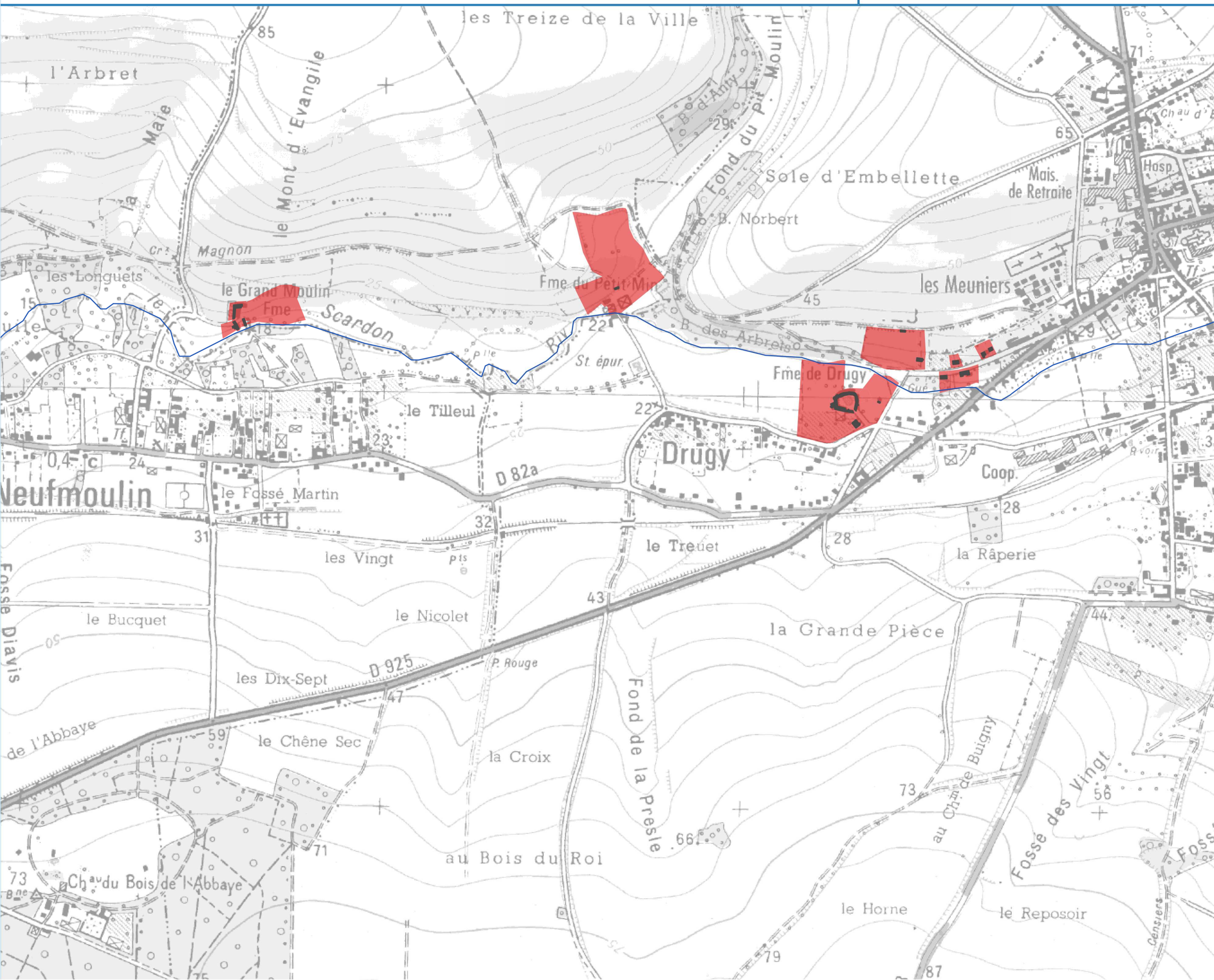
- Légende**
- Périmètre du SAGE
 - Manche
 - Limites départementales
 - Réseau hydrographique
 - Bâti indifférencié
- Zones potentiellement impactantes (ZPI)**
- Parcelles cadastrales classées ZPI

Lien PAGD : D23
Lien Règlement : -

EPTB Somme - Ameva / Suez Consulting
IGN, Géoparcadie-MNT, AMEVA, AEAP

PAGD / Règlement - Mars 2018





Légende

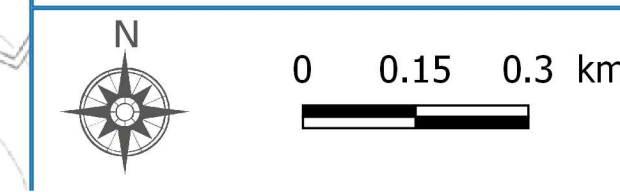
- Périmètre du SAGE
- Manche
- Limites départementales
- Réseau hydrographique
- Bâti indifférencié

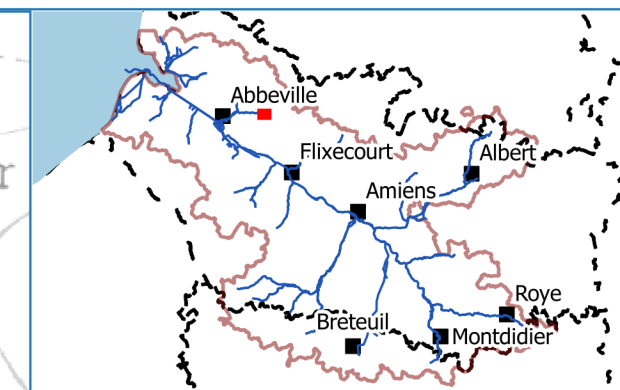
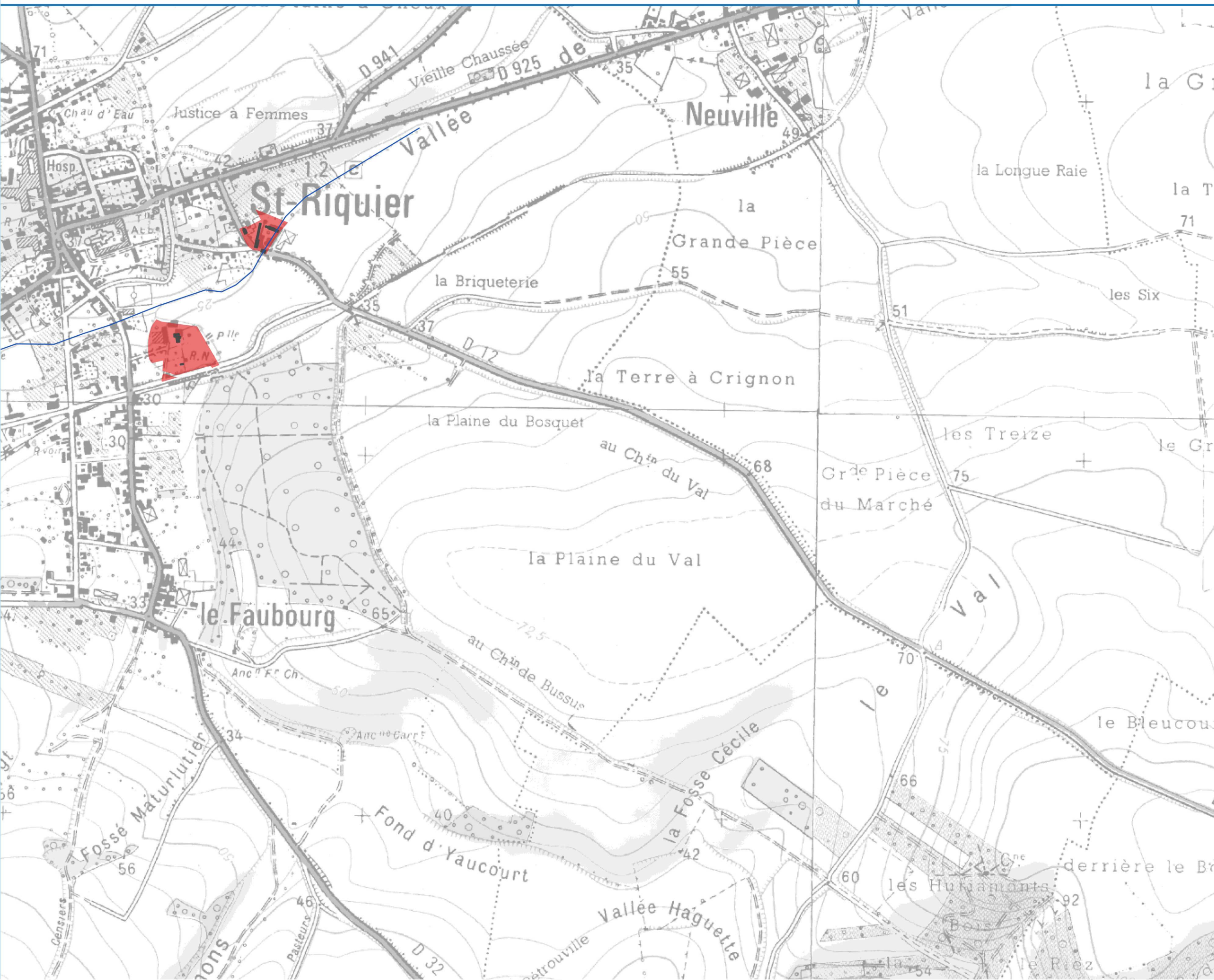
Zones potentiellement impactantes (ZPI)

- Parcelles cadastrales classées ZPI

Lien PAGD : D23
Lien Règlement : -

EPTB Somme - Ameva / Suez Consulting
IGN, Géopocardie-MNT, AMEVA, AEAP
PAGD / Règlement - Mars 2018





Légende

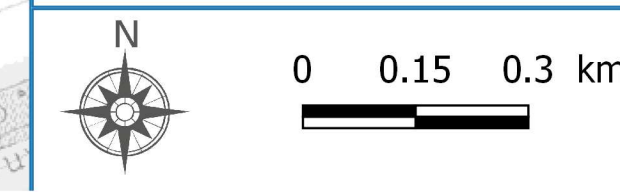
- Périmètre du SAGE
- Manche
- Limites départementales
- Réseau hydrographique
- Bâti indifférencié

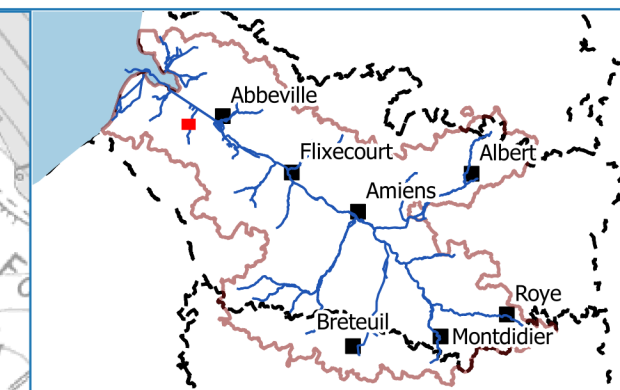
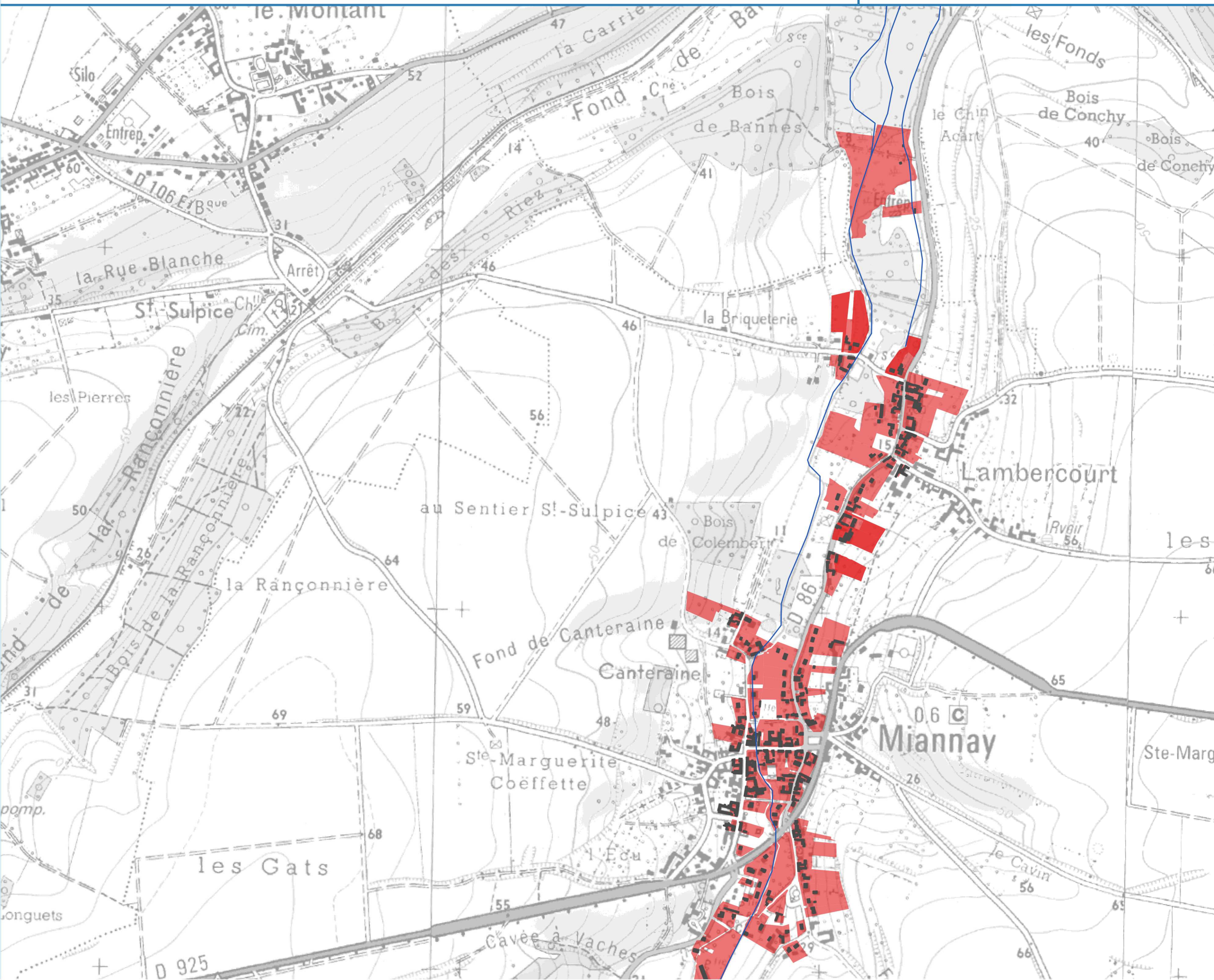
Zones potentiellement impactantes (ZPI)

- Parcelles cadastrales classées ZPI

Lien PAGD : D23
Lien Règlement : -

EPTB Somme - Ameva / Suez Consulting
IGN, Géoparcadie-MNT, AMEVA, AEAP
PAGD / Règlement - Mars 2018





Légende

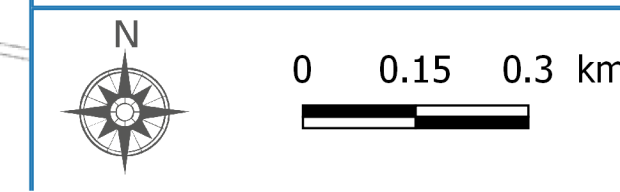
- Périmètre du SAGE
- Manche
- Limites départementales
- Réseau hydrographique
- Bâti indifférencié

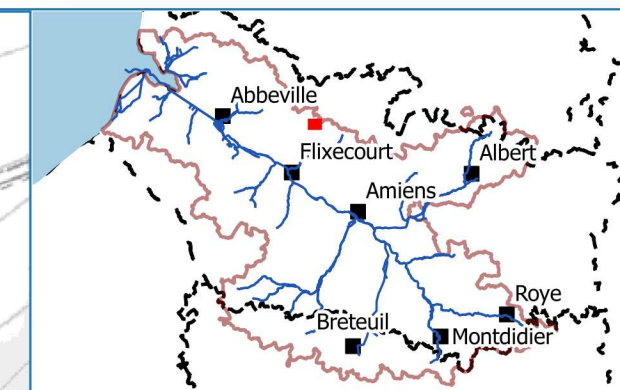
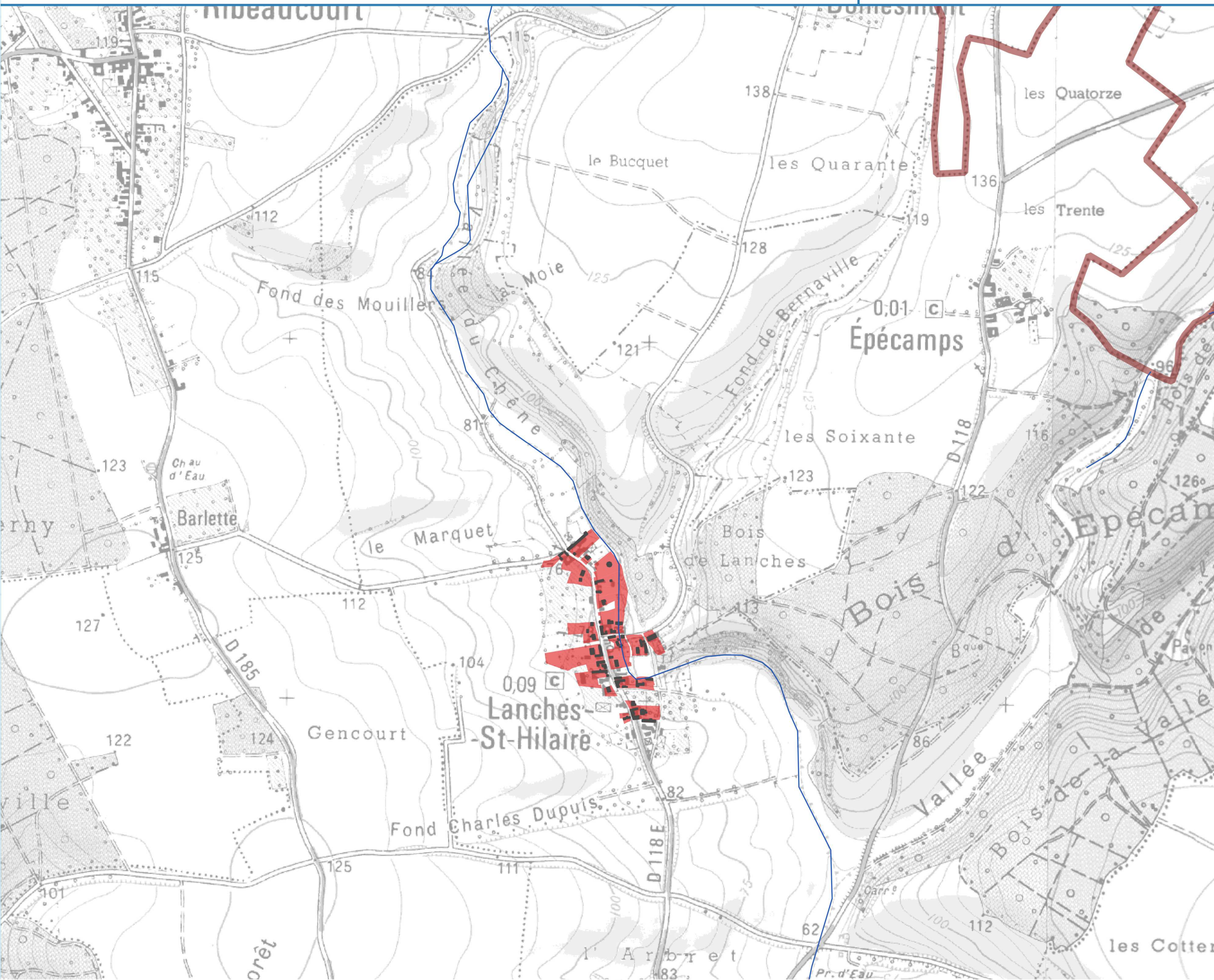
Zones potentiellement impactantes (ZPI)

- Parcelles cadastrales classées ZPI

Lien PAGD : D23
Lien Règlement : -

EPTB Somme - Ameva / Suez Consulting
IGN, Géopicardie-MNT, AMEVA, AEAP
PAGD / Règlement - Mars 2018





Légende

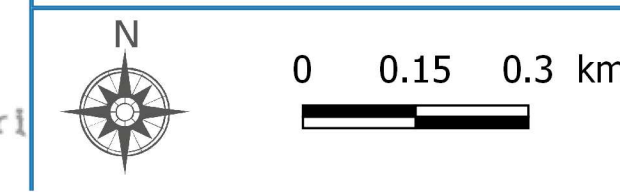
- Périimètre du SAGE
- Manche
- Limites départementales
- Réseau hydrographique
- Bâti indifférencié

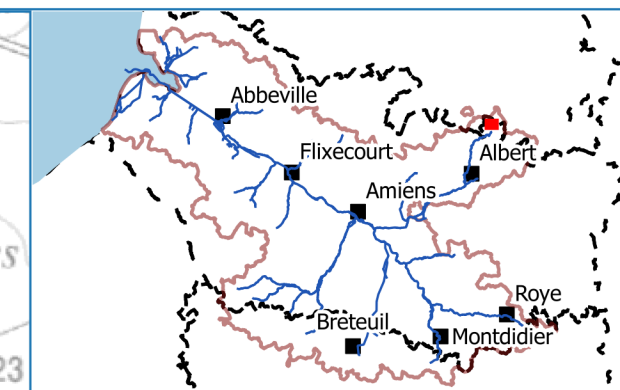
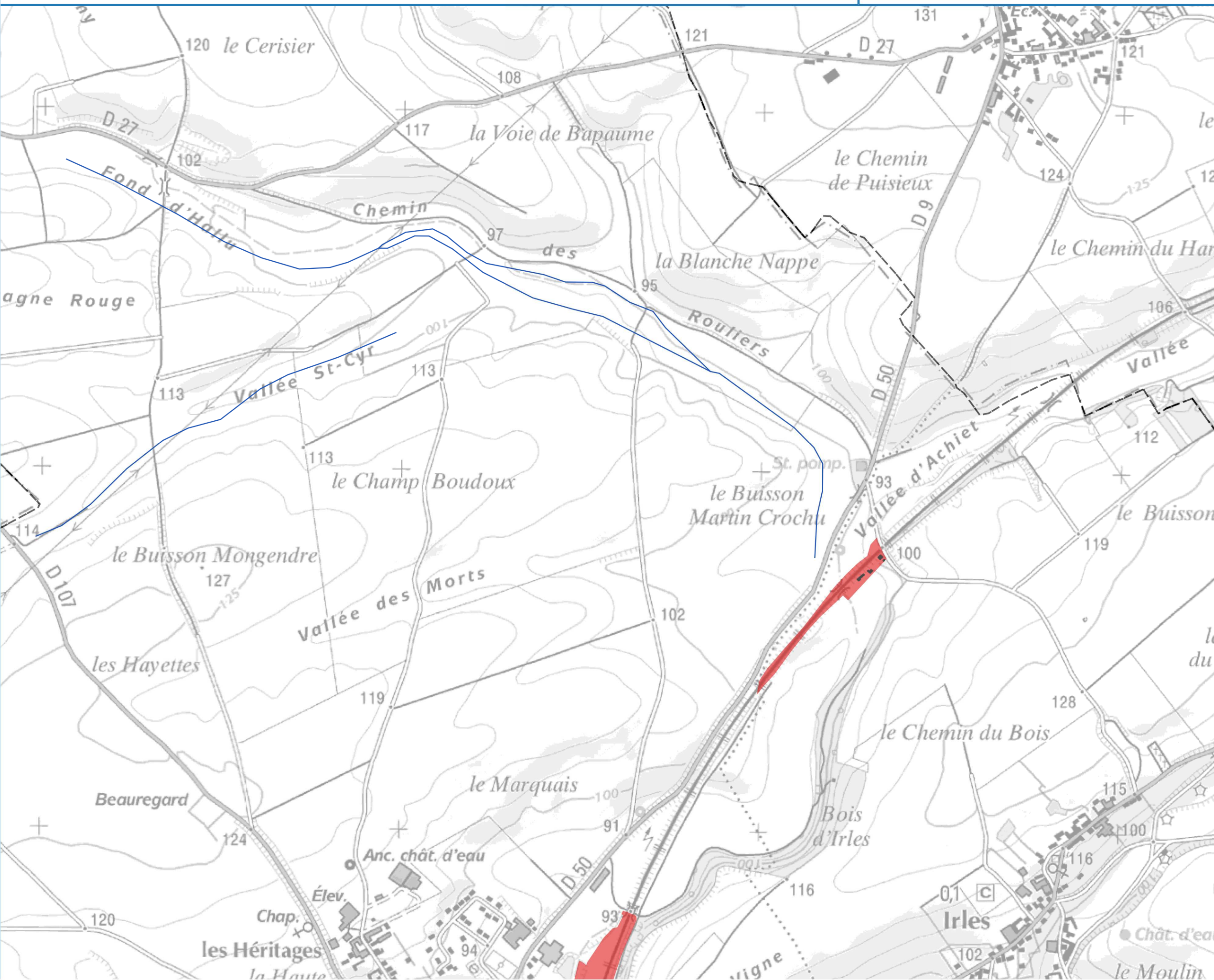
Zones potentiellement impactantes (ZPI)

- Parcelles cadastrales classées ZPI

Lien PAGD : D23
Lien Règlement : -

EPTB Somme - Ameva / Suez Consulting
IGN, Géopocardie-MNT, AMEVA, AEAP
PAGD / Règlement - Mars 2018





Légende

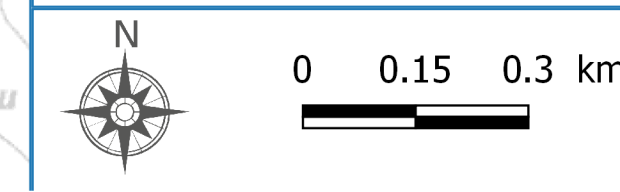
- Périmètre du SAGE
- Manche
- Limites départementales
- Réseau hydrographique
- Bâti indifférencié

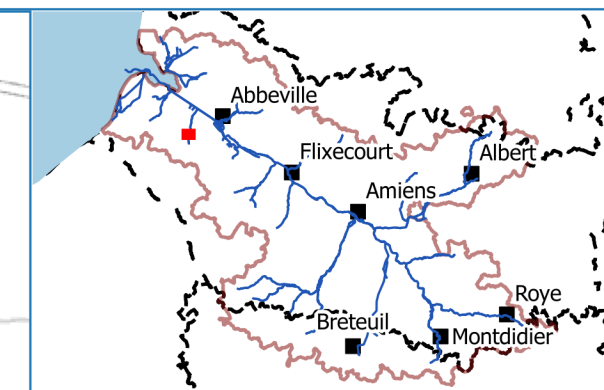
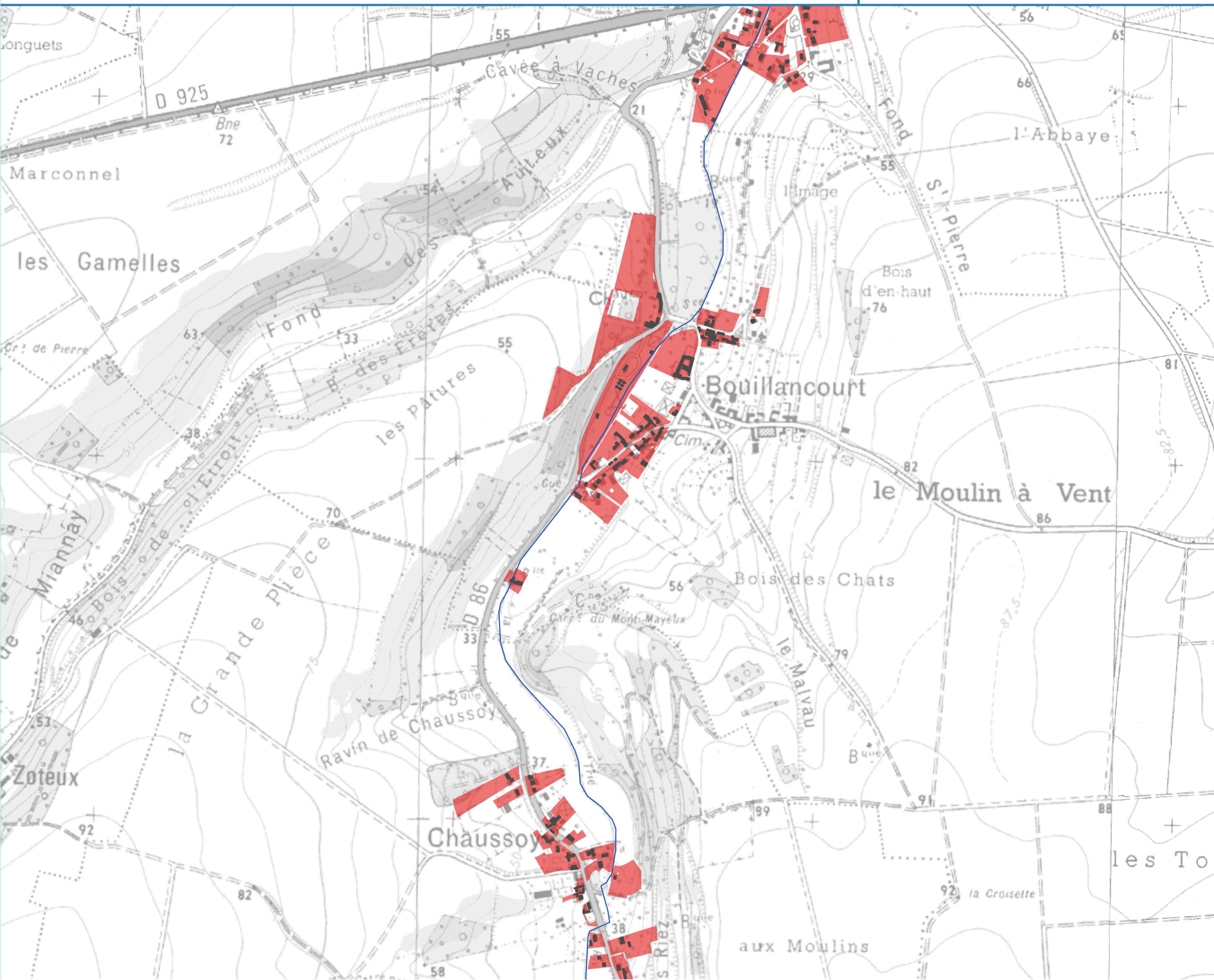
Zones potentiellement impactantes (ZPI)

- Parcelles cadastrales classées ZPI

Lien PAGD : D23
Lien Règlement : -

EPTB Somme - Ameva / Suez Consulting
IGN, Géopocardie-MNT, AMEVA, AEAP
PAGD / Règlement - Mars 2018





Légende

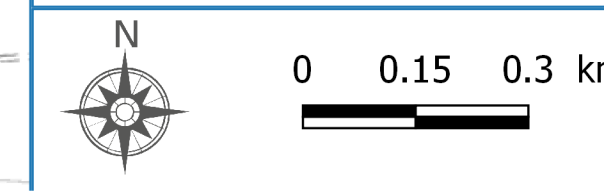
- Périmètre du SAGE
- Manche
- Limites départementales
- Réseau hydrographique
- Bâti indifférencié

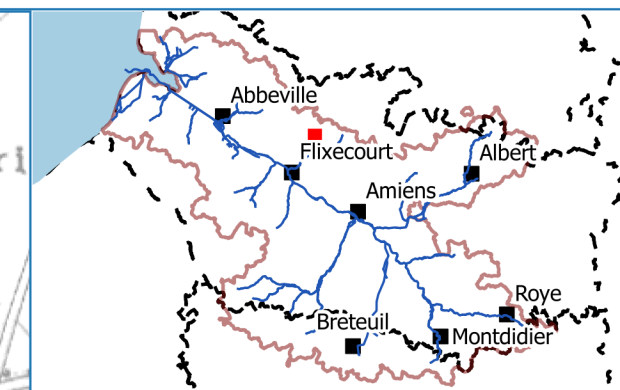
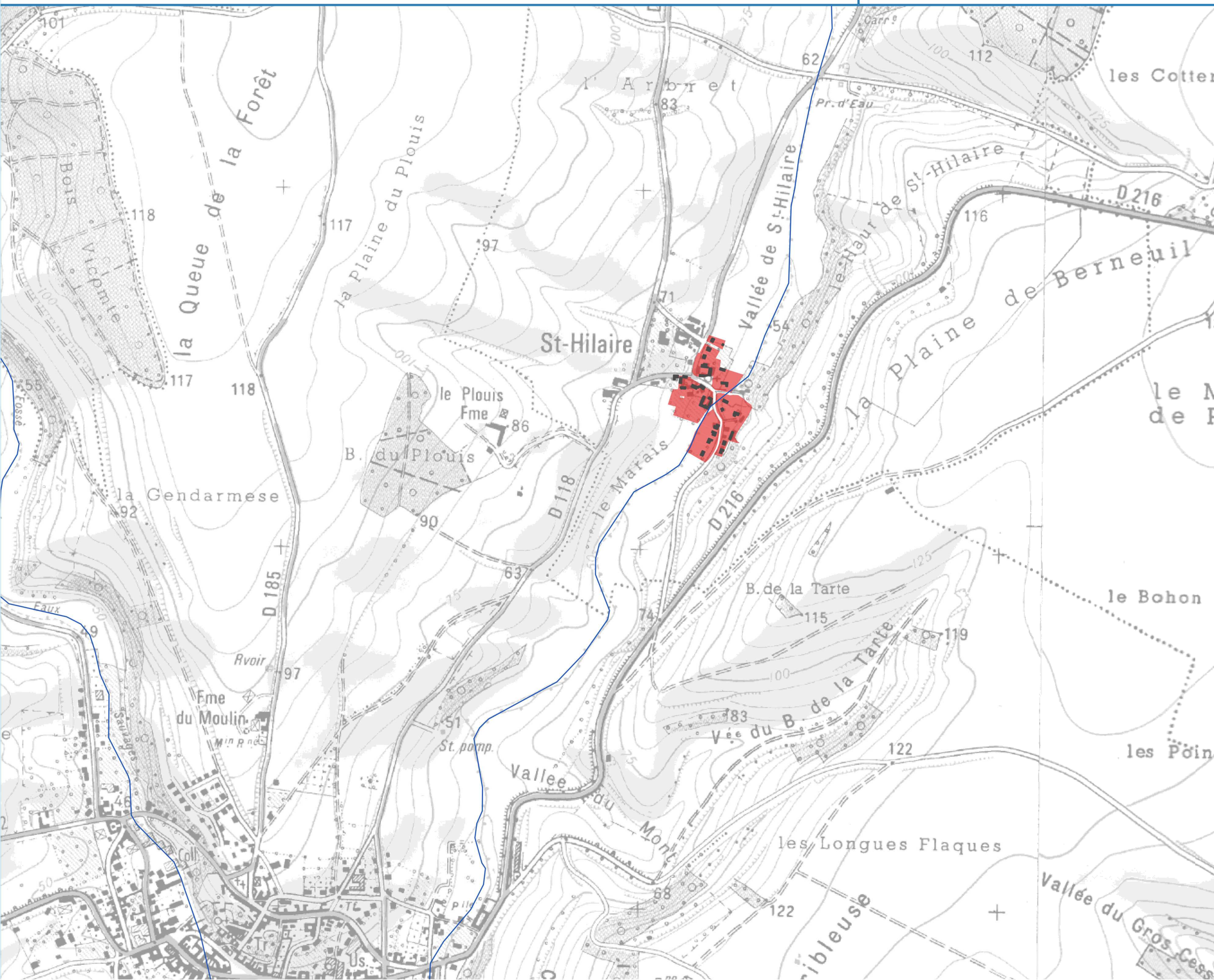
Zones potentiellement impactantes (ZPI)

- Parcelles cadastrales classées ZPI

Lien PAGD : D23
Lien Règlement : -

EPTB Somme - Ameva / Suez Consulting
IGN, Géopicardie-MNT, AMEVA, AEAP
PAGD / Règlement - Mars 2018





Légende

- Périmètre du SAGE
- Manche
- Limites départementales
- Réseau hydrographique
- Bâti indifférencié

Zones potentiellement impactantes (ZPI)

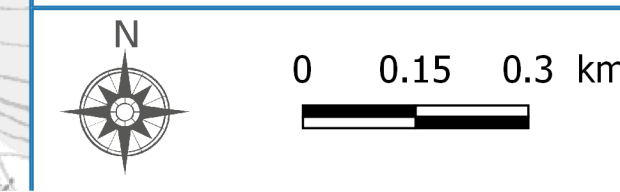
- Parcelles cadastrales classées ZPI

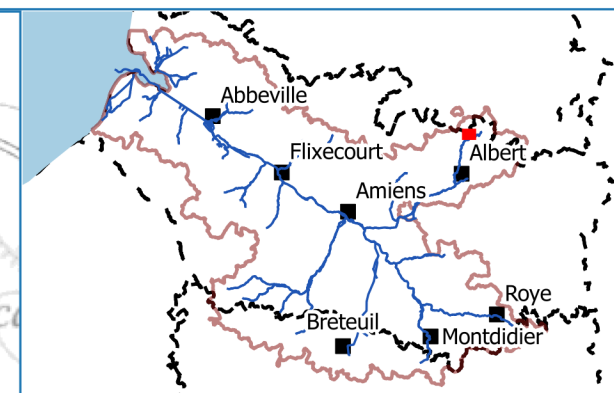
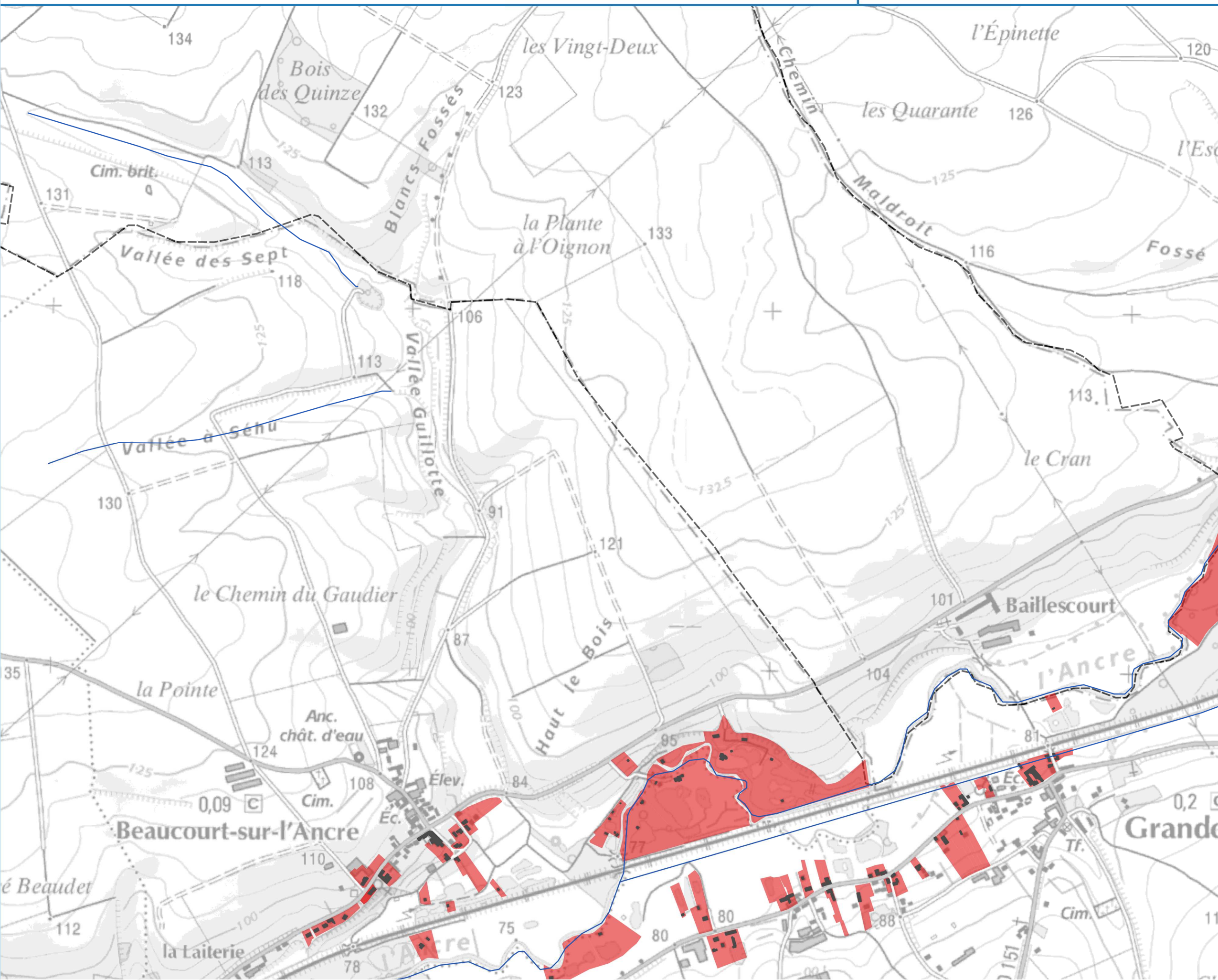
Lien PAGD : D23

Lien Règlement : -

EPTB Somme - Ameva / Suez Consulting
IGN, Géopicardie-MNT, AMEVA, AEAP

PAGD / Règlement - Mars 2018





Légende

- Périmètre du SAGE
- Manche
- Limites départementales
- Réseau hydrographique
- Bâti indifférencié
- Zones potentiellement impactantes (ZPI)**
- Parcelles cadastrales classées ZPI

Lien PAGD : D23

Lien Règlement : -

EPTB Somme - Ameva / Suez Consulting
IGN, Géoparcadie-MNT, AMEVA, AEAP

PAGD / Règlement - Mars 2018

