

**Légende**


- Périmètre du SAGE
- Manche
- Limites départementales
- Réseau hydrographique
- Bâti indifférencié
- Zones potentiellement impactantes (ZPI)**
- Parcelles cadastrales classées ZPI

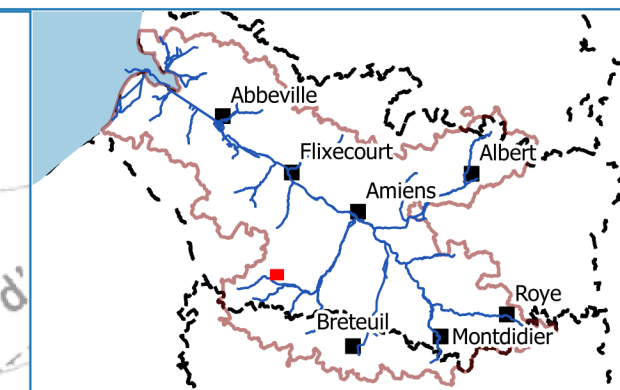
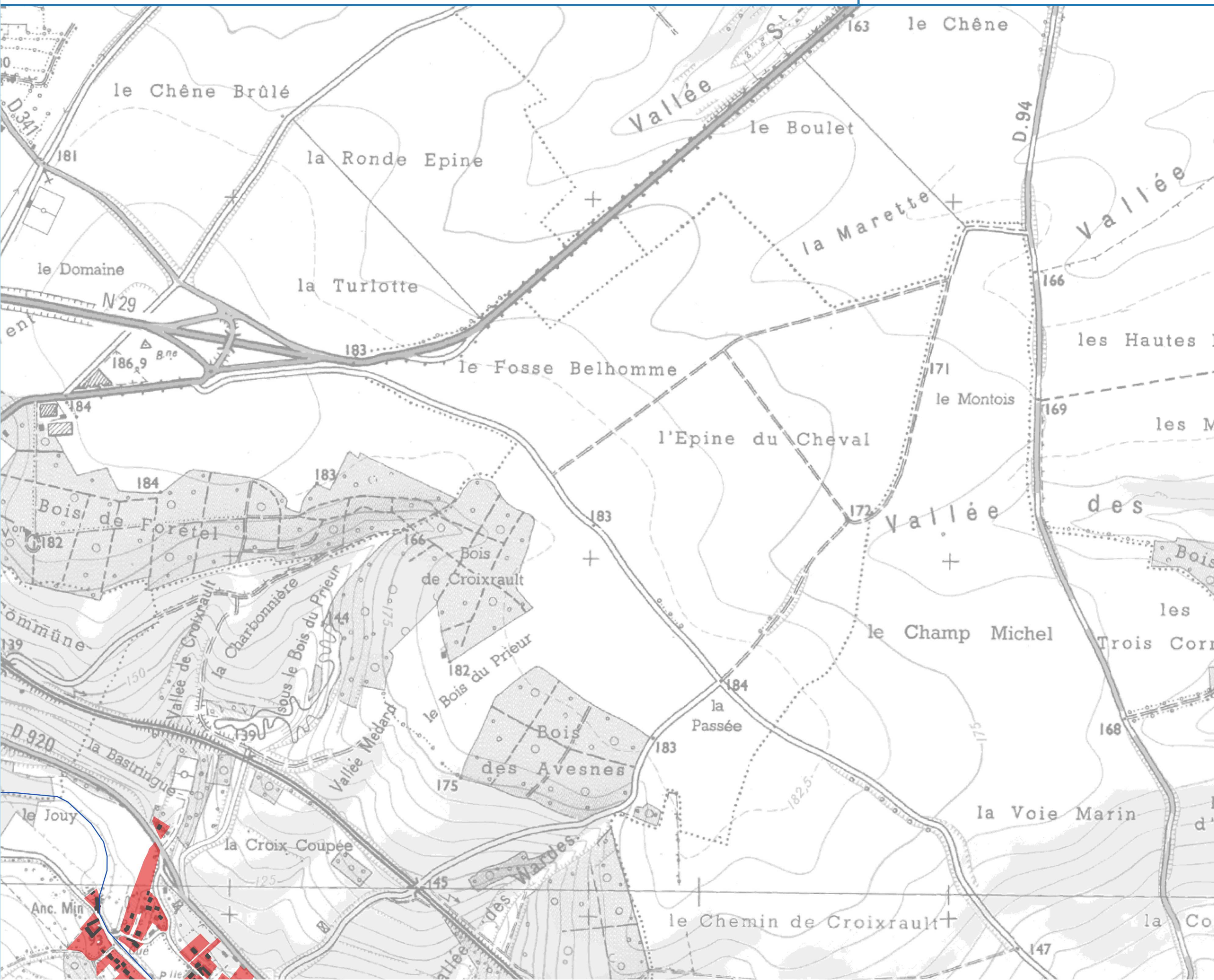
Lien PAGD : D23

Lien Règlement : -

EPTB Somme - Ameva / Suez Consulting  
IGN, Géoparcadie-MNT, AMEVA, AEAP

PAGD / Règlement - Mars 2018





**Légende**

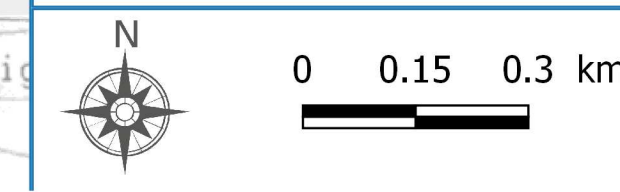
- Périmètre du SAGE
- Manche
- Limites départementales
- Réseau hydrographique
- Bâti indifférencié

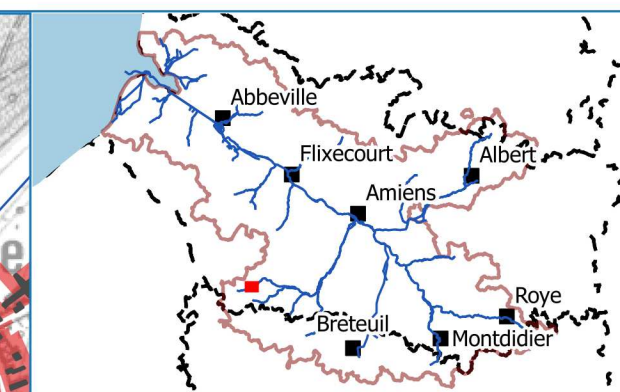
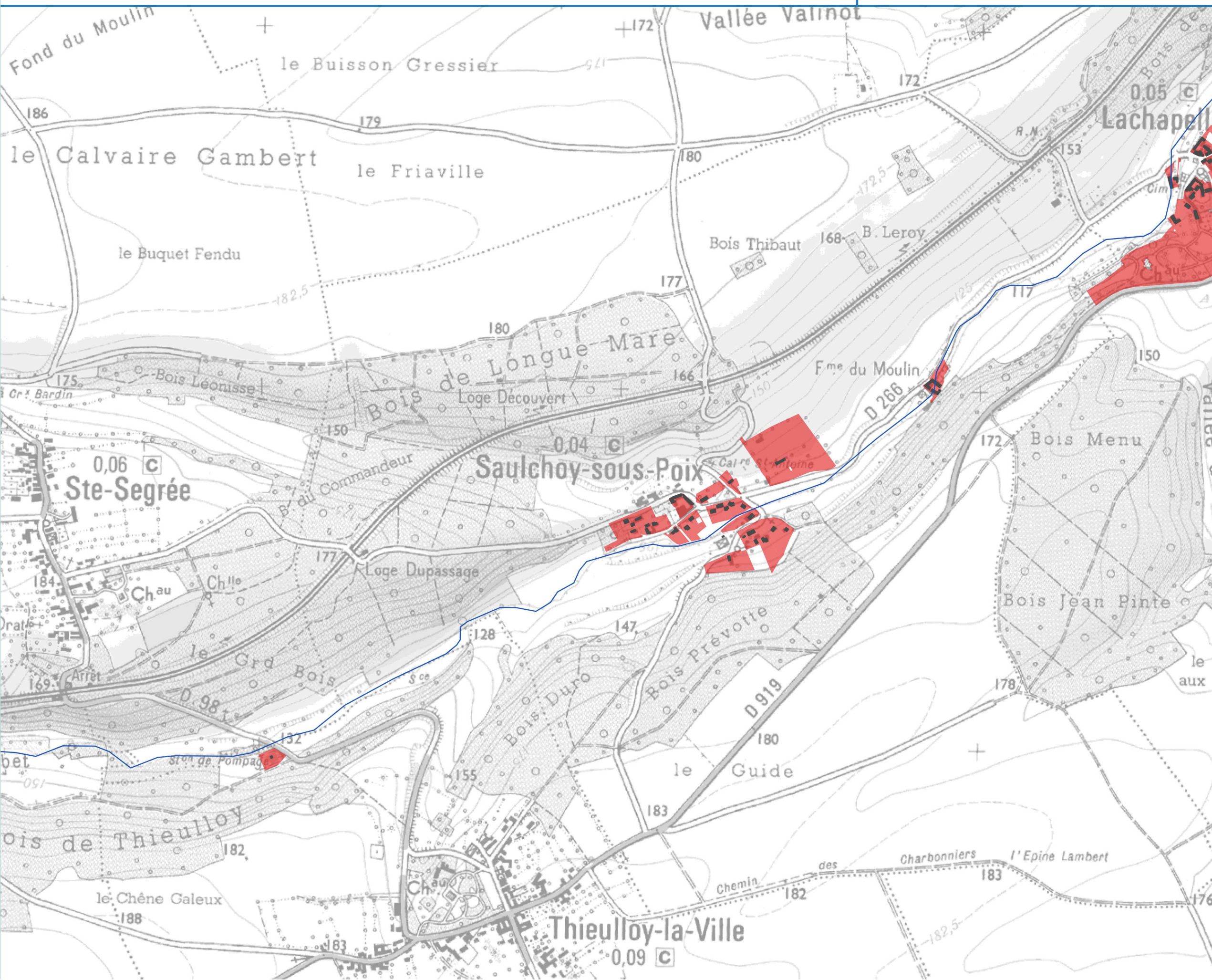
**Zones potentiellement impactantes (ZPI)**

- Parcelles cadastrales classées ZPI






Lien PAGD : D23  
Lien Règlement : -

EPTB Somme - Ameva / Suez Consulting  
IGN, Géopocardie-MNT, AMEVA, AEAP  
PAGD / Règlement - Mars 2018






**Légende**

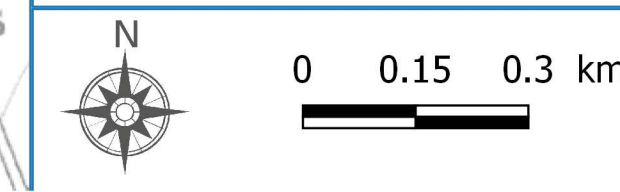
-  Périmètre du SAGE
-  Manche
-  Limites départementales
-  Réseau hydrographique
-  Bâti indifférencié

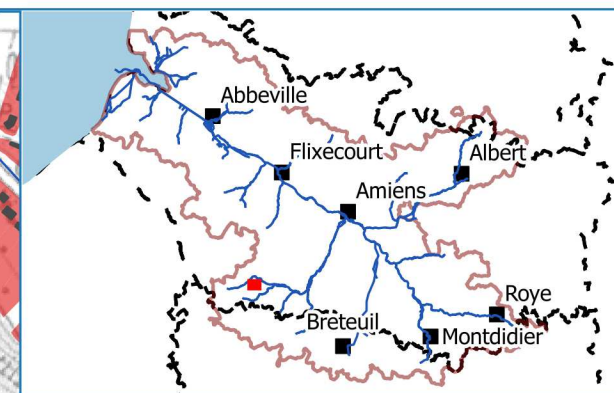
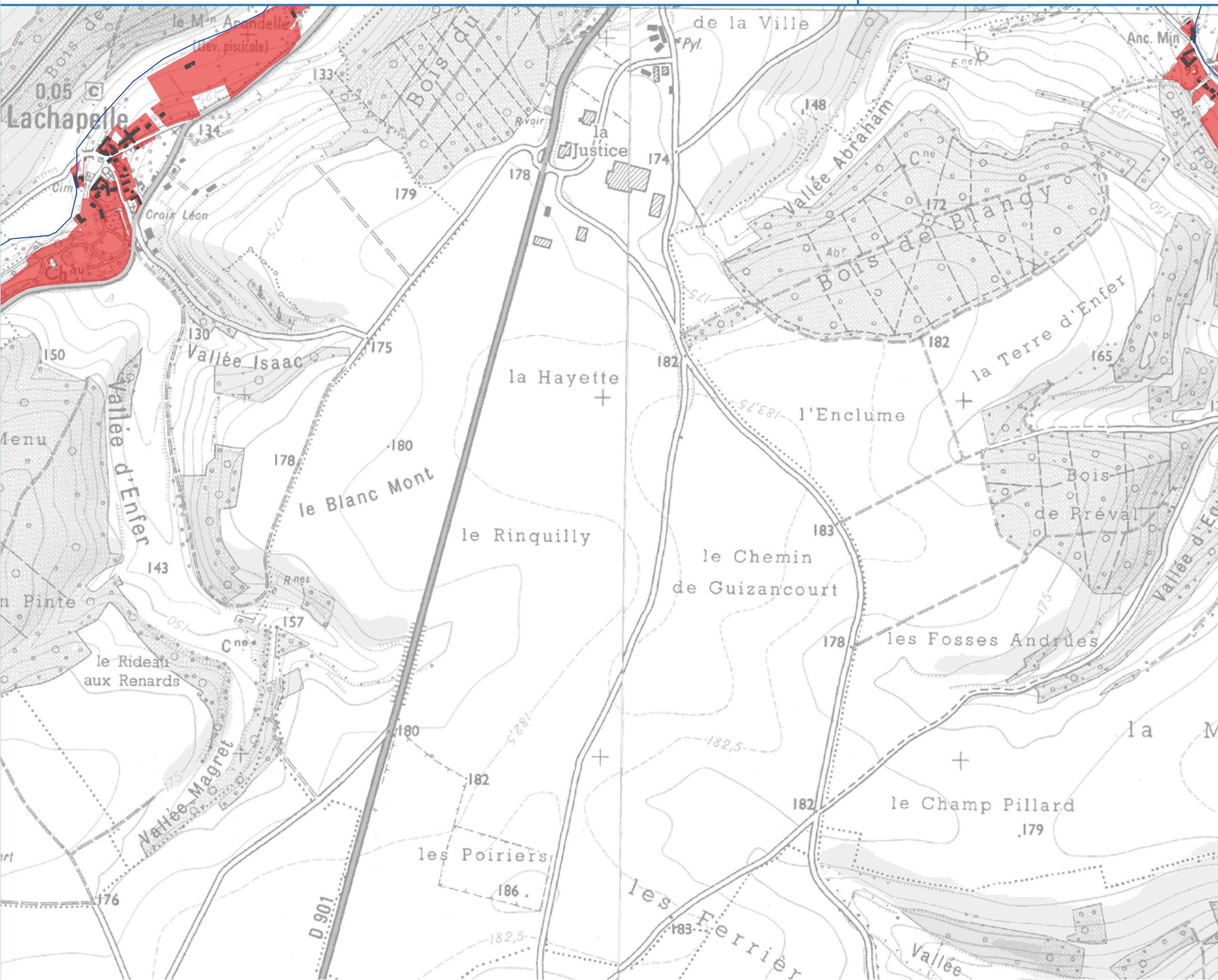
**Zones potentiellement impactantes (ZPI)**

-  Parcelles cadastrales classées ZPI

Lien PAGD : D23  
Lien Règlement : -

EPTB Somme - Ameva / Suez Consulting  
IGN, Géopocardie-MNT, AMEVA, AEAP  
PAGD / Règlement - Mars 2018





**Légende**


- Périmètre du SAGE
- Manche
- Limites départementales
- Réseau hydrographique
- Bâti indifférencié
- Zones potentiellement impactantes (ZPI)**
- Parcelles cadastrales classées ZPI

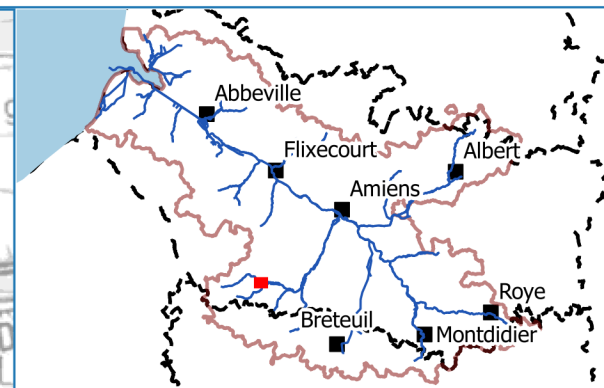
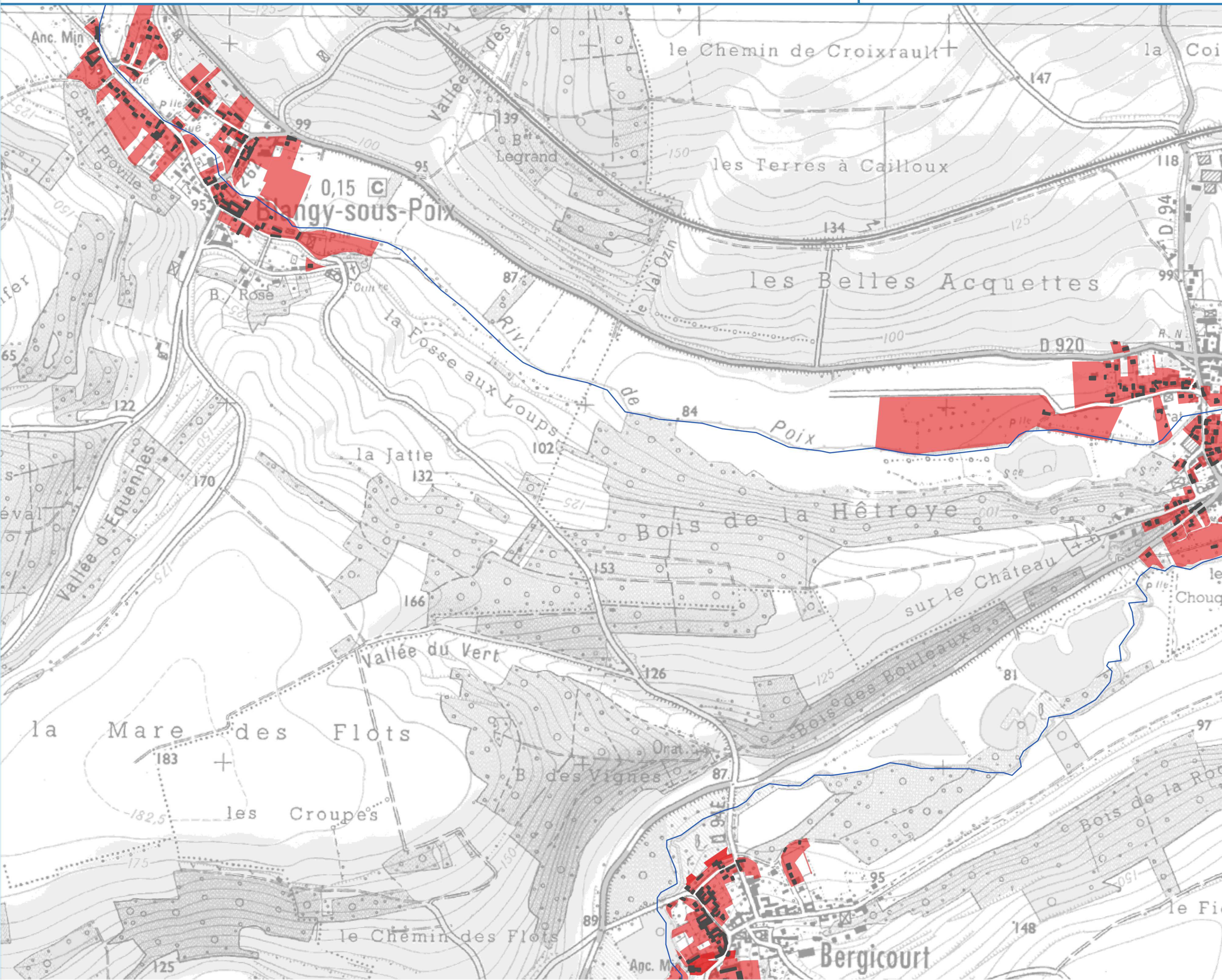
Lien PAGD : D23

Lien Règlement : -

EPTB Somme - Ameva / Suez Consulting  
IGN, Géopocardie-MNT, AMEVA, AEAP

PAGD / Règlement - Mars 2018





**Légende**

- Périmètre du SAGE
- Manche
- Limites départementales
- Réseau hydrographique
- Bâti indifférencié

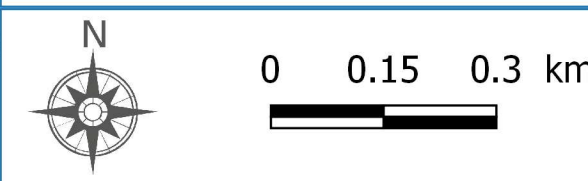
**Zones potentiellement impactantes (ZPI)**

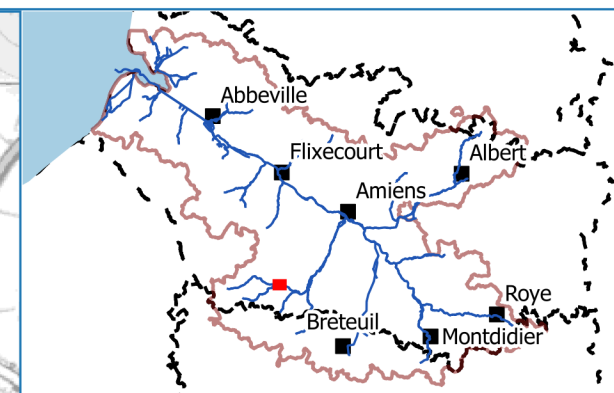
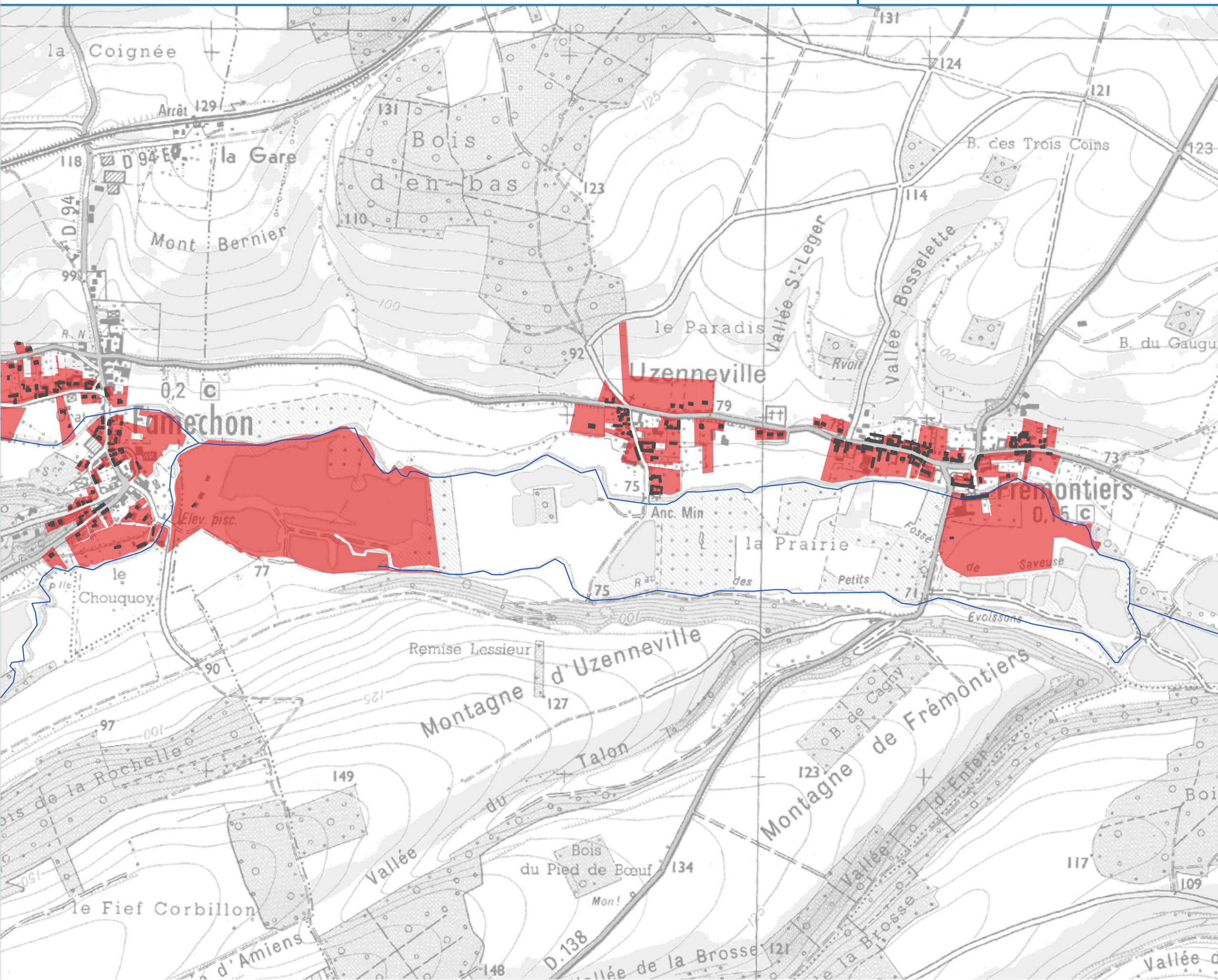
- Parcelles cadastrales classées ZPI

Lien PAGD : D23  
Lien Règlement : -

EPTB Somme - Ameva / Suez Consulting  
IGN, Géopocardie-MNT, AMEVA, AEAP

PAGD / Règlement - Mars 2018





**Légende**


- Périmètre du SAGE
- Manche
- Limites départementales
- Réseau hydrographique
- Bâti indifférencié
- Zones potentiellement impactantes (ZPI)**
- Parcelles cadastrales classées ZPI

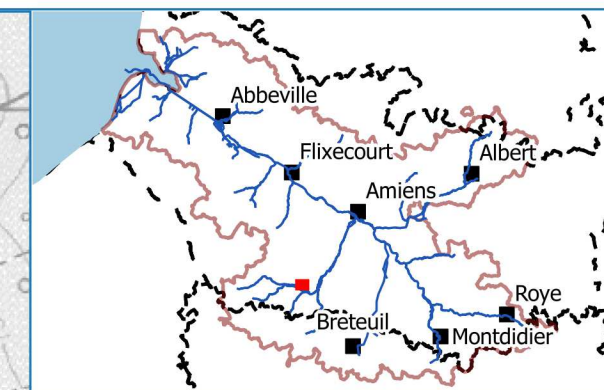
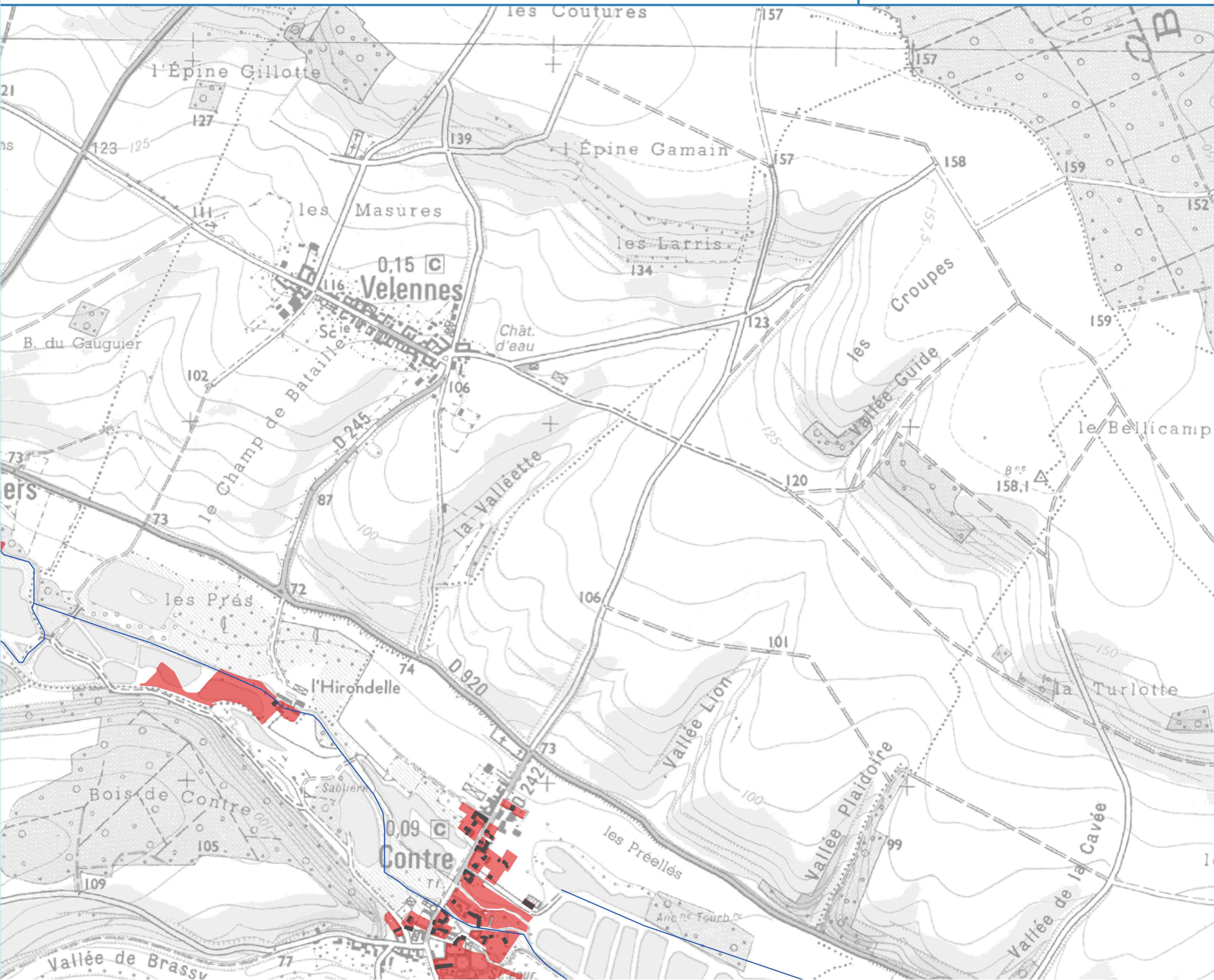
Lien PAGD : D23

Lien Règlement : -

EPTB Somme - Ameva / Suez Consulting  
IGN, Géopicardie-MNT, AMEVA, AEAP

PAGD / Règlement - Mars 2018





**Légende**

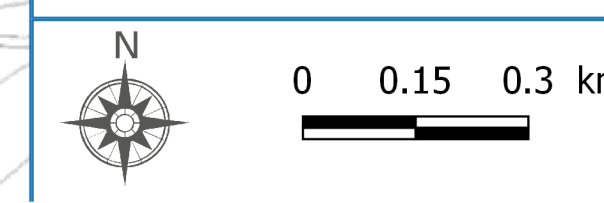
- Périmètre du SAGE
- Manche
- Limites départementales
- Réseau hydrographique
- Bâti indifférencié

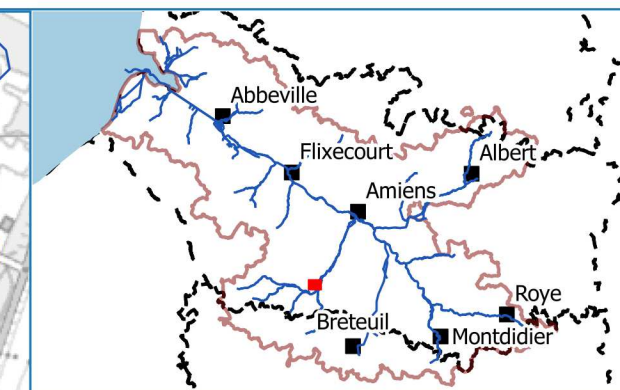
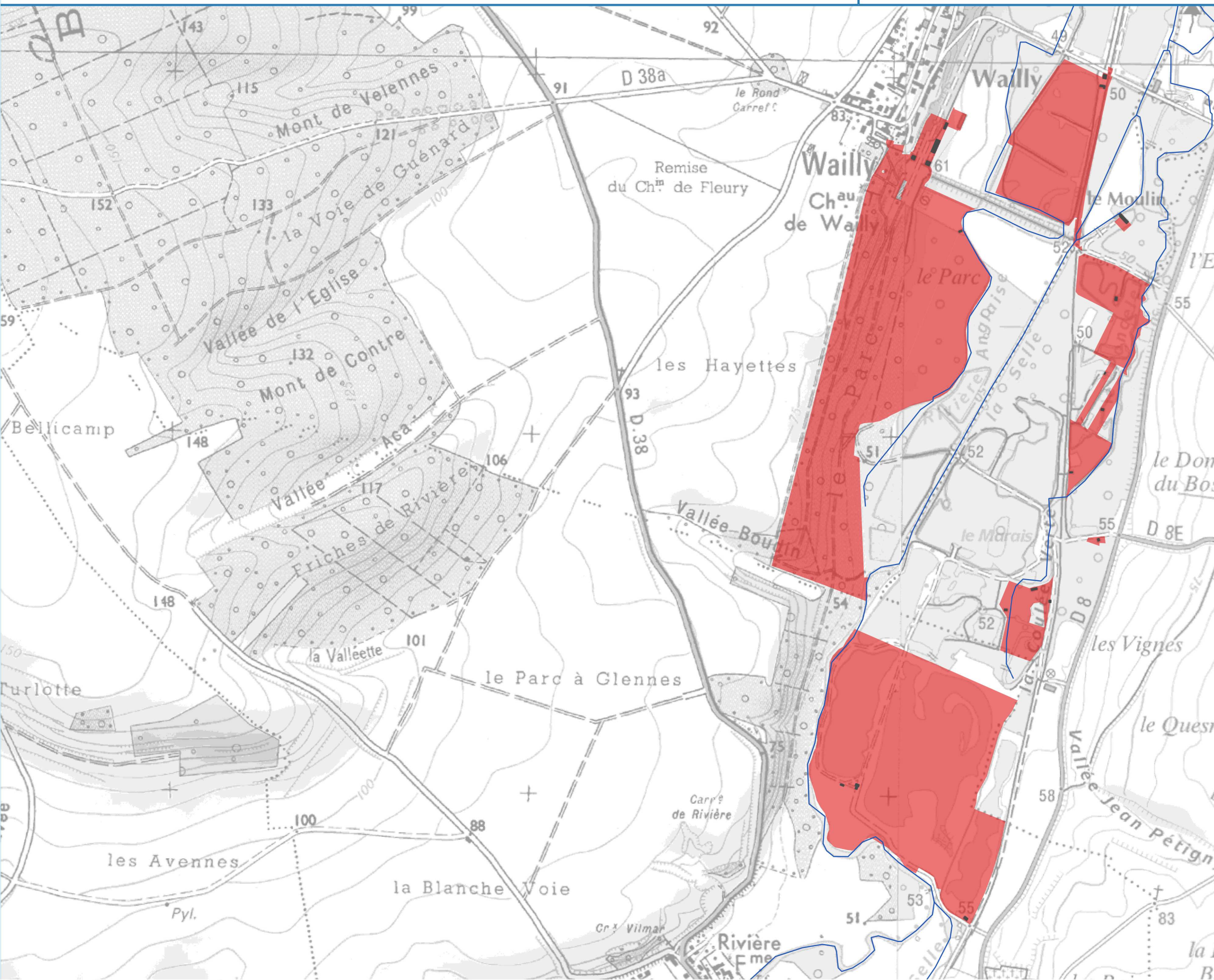
**Zones potentiellement impactantes (ZPI)**

- Parcelles cadastrales classées ZPI

Lien PAGD : D23  
Lien Règlement : -

EPTB Somme - Ameva / Suez Consulting  
IGN, Géoparcidie-MNT, AMEVA, AEAP  
PAGD / Règlement - Mars 2018





**Légende**

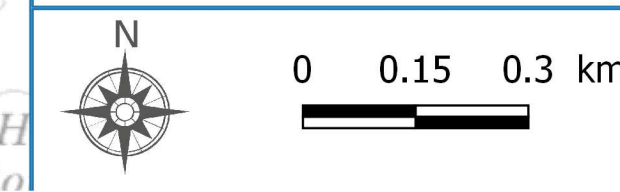
- Périmètre du SAGE
- Manche
- Limites départementales
- Réseau hydrographique
- Bâti indifférencié

**Zones potentiellement impactantes (ZPI)**

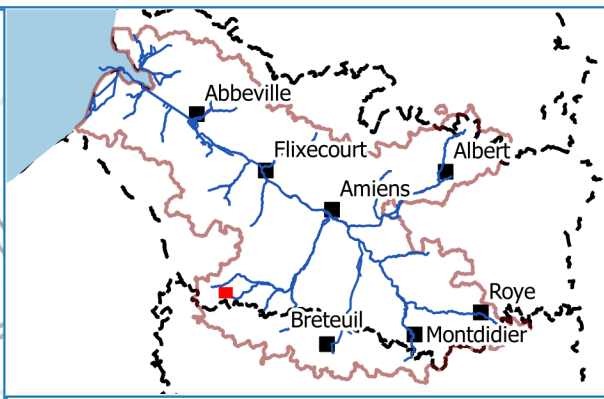
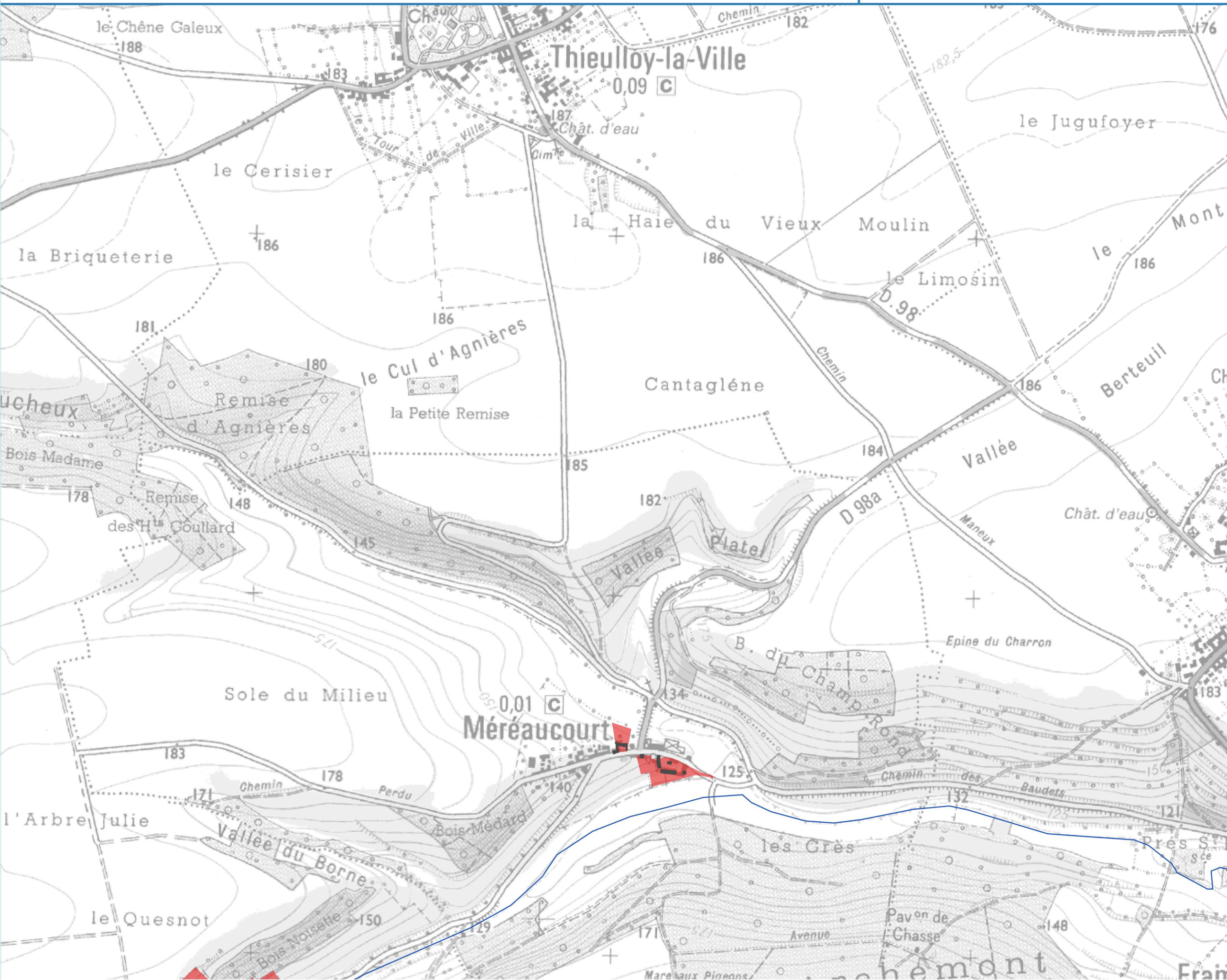
- Parcelles cadastrales classées ZPI

Lien PAGD : D23  
Lien Règlement : -

EPTB Somme - Ameva / Suez Consulting  
IGN, Géopocardie-MNT, AMEVA, AEAP  
PAGD / Règlement - Mars 2018







**Légende**

- Périmètre du SAGE
- Manche
- Limites départementales
- Réseau hydrographique
- Bâti indifférencié

**Zones potentiellement impactantes (ZPI)**

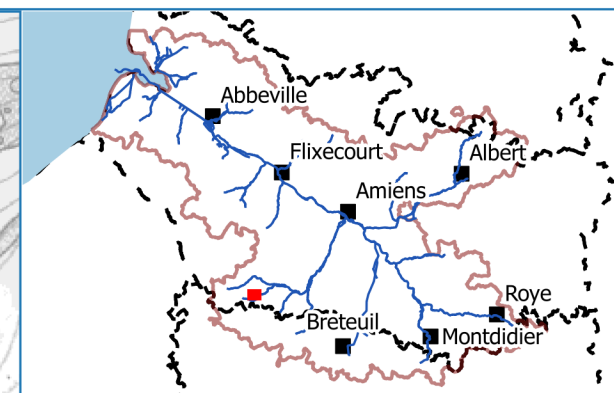
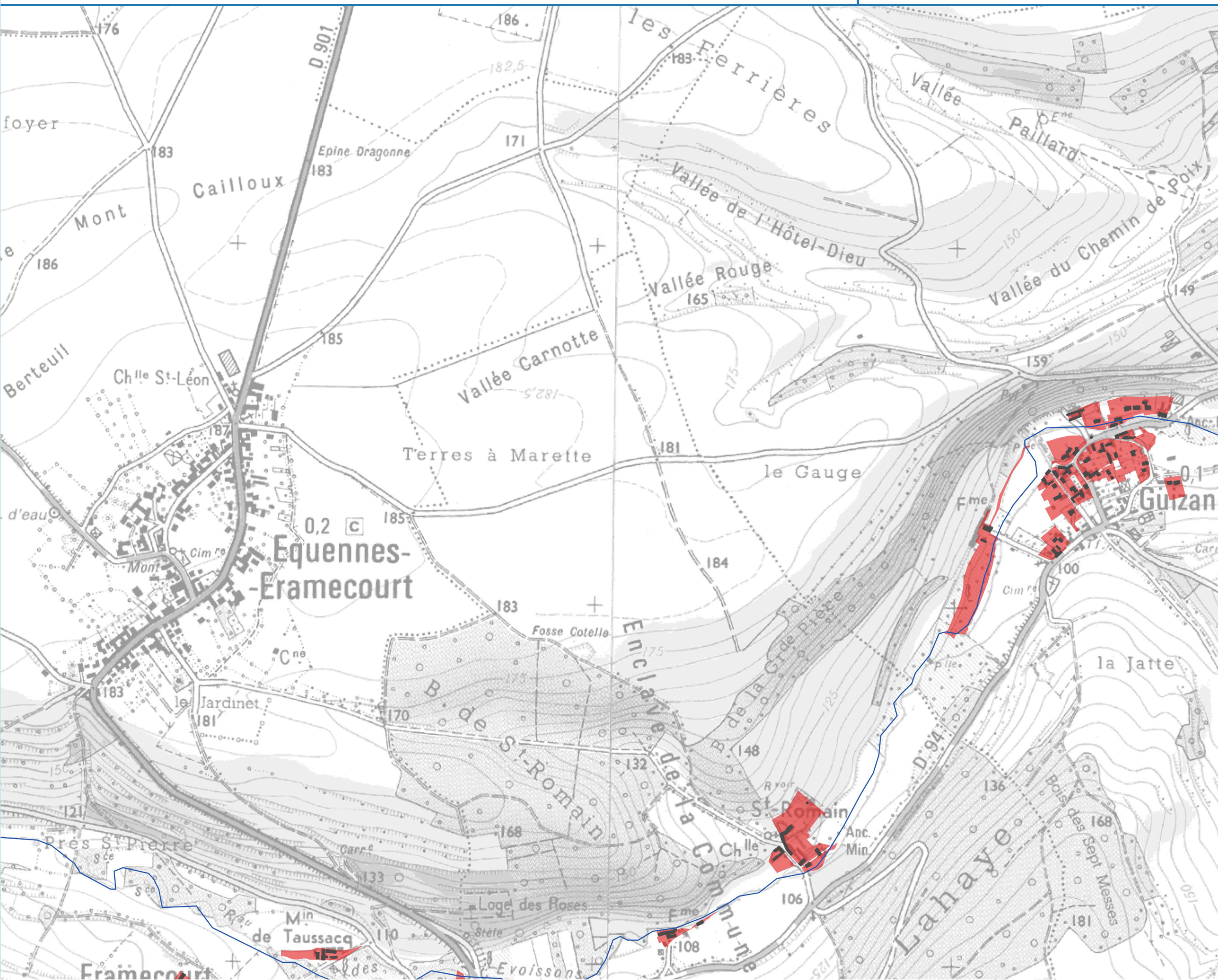
- Parcelles cadastrales classées ZPI

Lien PAGD : D23  
Lien Règlement : -

EPTB Somme - Ameva / Suez Consulting  
IGN, Géoparcadie-MNT, AMEVA, AEAP

PAGD / Règlement - Mars 2018





**Légende**


- Périmètre du SAGE
- Manche
- Limites départementales
- Réseau hydrographique
- Bâti indifférencié
- Zones potentiellement impactantes (ZPI)**
- Parcelles cadastrales classées ZPI

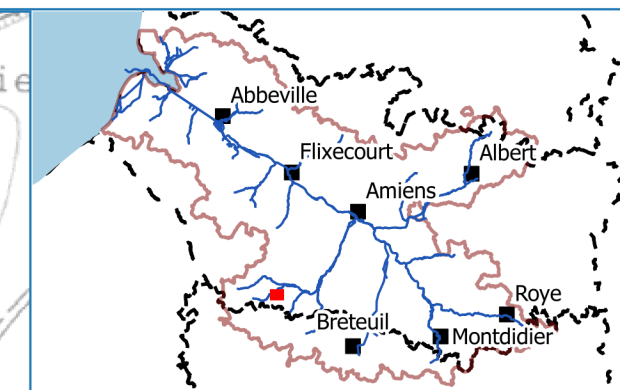
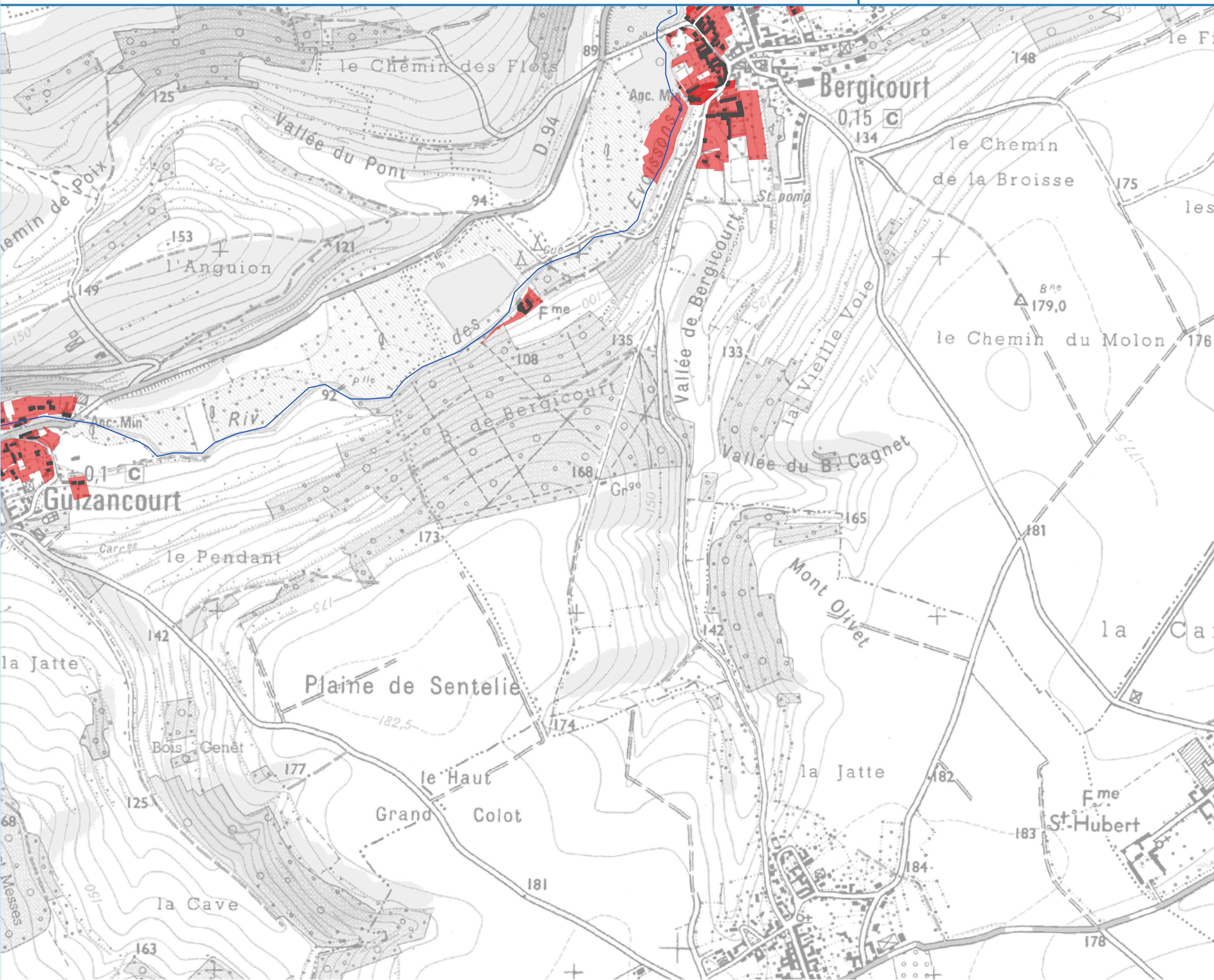
Lien PAGD : D23

Lien Règlement : -

EPTB Somme - Ameva / Suez Consulting  
IGN, Géoparcadie-MNT, AMEVA, AEAP

PAGD / Règlement - Mars 2018





**Légende**

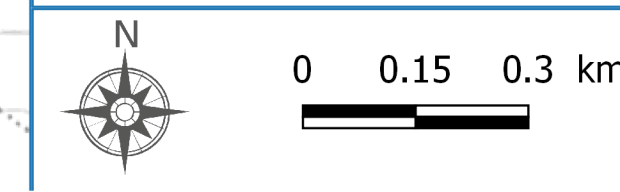
- Périmètre du SAGE
- Manche
- Limites départementales
- Réseau hydrographique
- Bâti indifférencié

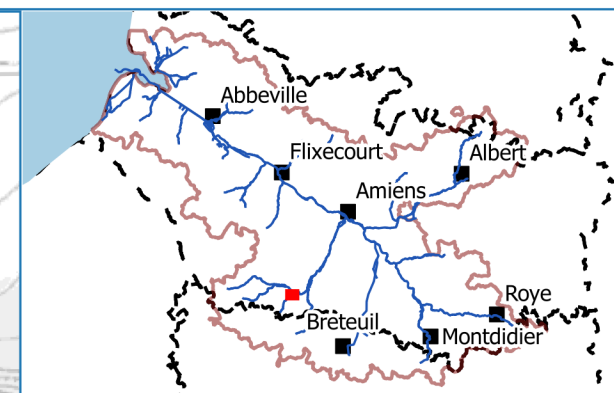
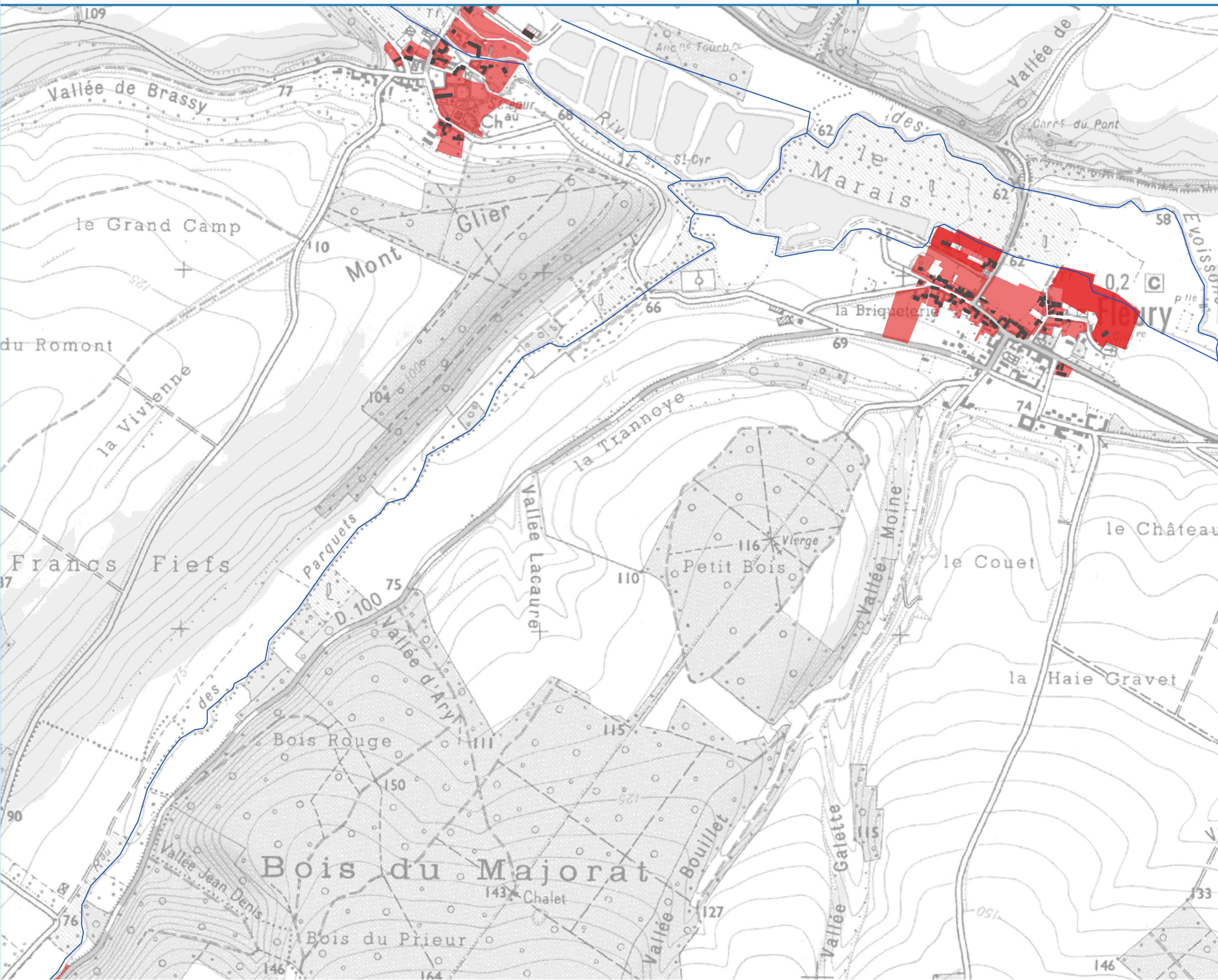
**Zones potentiellement impactantes (ZPI)**

- Parcelles cadastrales classées ZPI

Lien PAGD : D23  
Lien Règlement : -

EPTB Somme - Ameva / Suez Consulting  
IGN, Géopocardie-MNT, AMEVA, AEAP  
PAGD / Règlement - Mars 2018





**Légende**


- Périmètre du SAGE
- Manche
- Limites départementales
- Réseau hydrographique
- Bâti indifférencié
- Zones potentiellement impactantes (ZPI)**
- Parcelles cadastrales classées ZPI

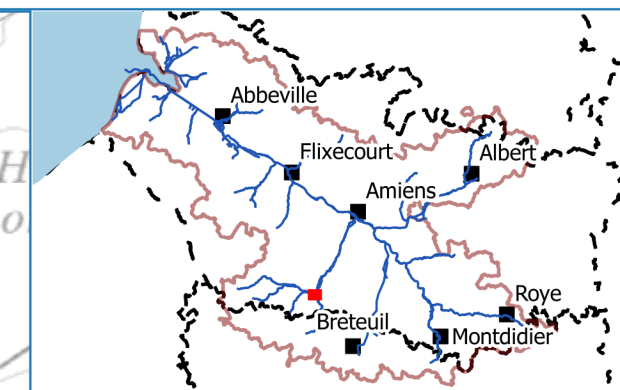
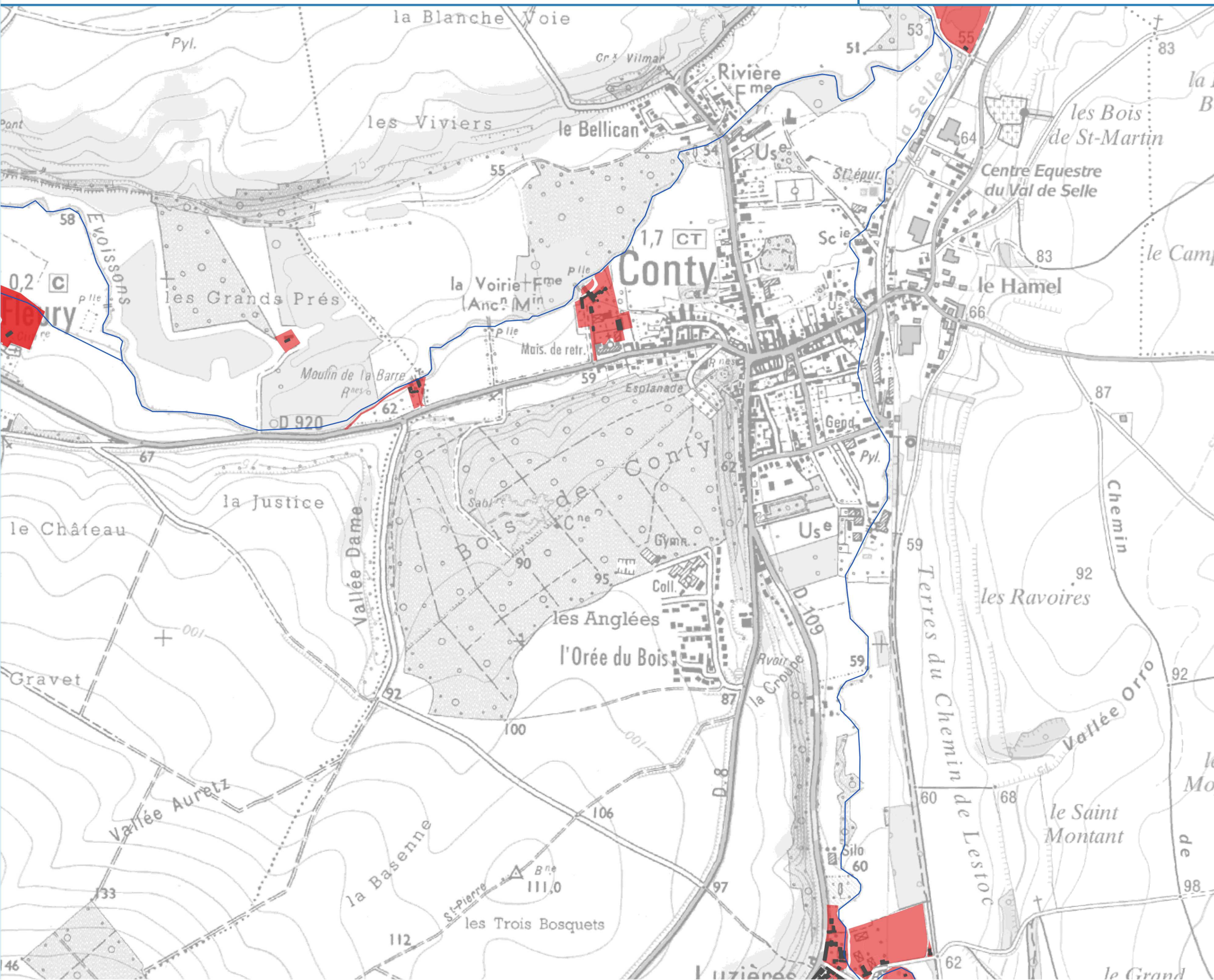
Lien PAGD : D23

Lien Règlement : -

EPTB Somme - Ameva / Suez Consulting  
IGN, Géopocardie-MNT, AMEVA, AEAP

PAGD / Règlement - Mars 2018





**Légende**

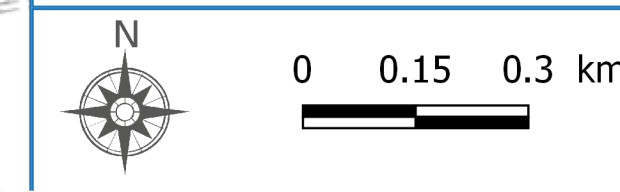
- Périmètre du SAGE
- Manche
- Limites départementales
- Réseau hydrographique
- Bâti indifférencié

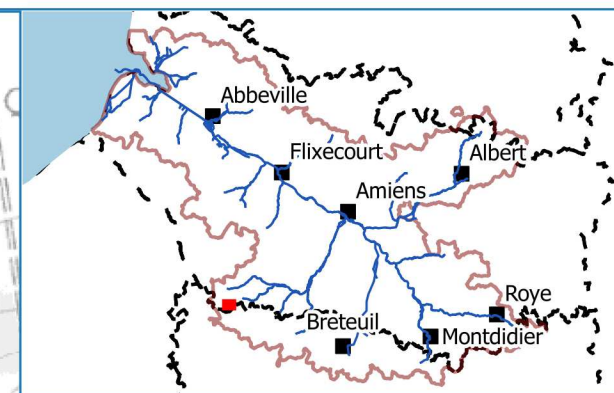
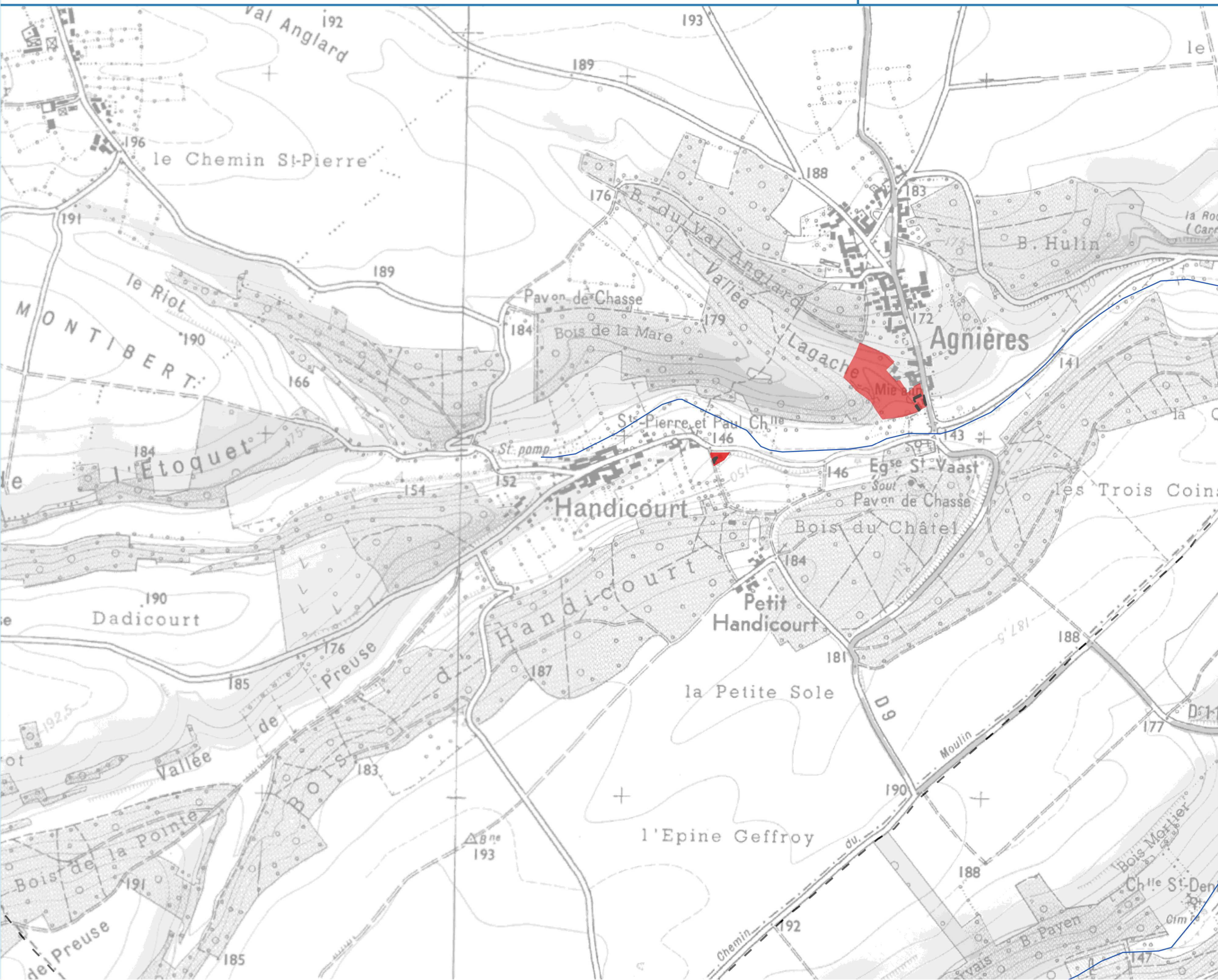
**Zones potentiellement impactantes (ZPI)**

- Parcelles cadastrales classées ZPI







Lien PAGD : D23  
Lien Règlement : -

EPTB Somme - Ameva / Suez Consulting  
IGN, Géopicardie-MNT, AMEVA, AEAP  
PAGD / Règlement - Mars 2018





**Légende**


-  Périmètre du SAGE
-  Manche
-  Limites départementales
-  Réseau hydrographique
-  Bâti indifférencié
- Zones potentiellement impactantes (ZPI)**
-  Parcelles cadastrales classées ZPI

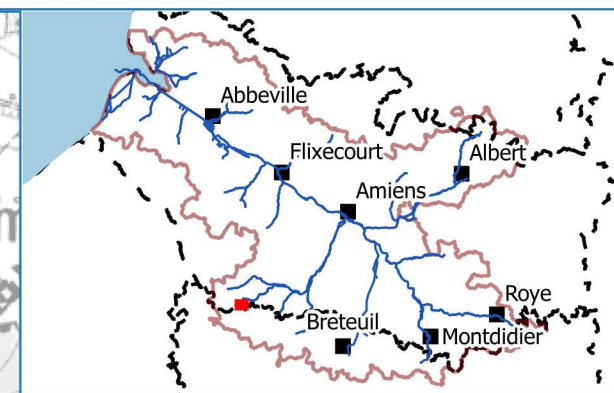
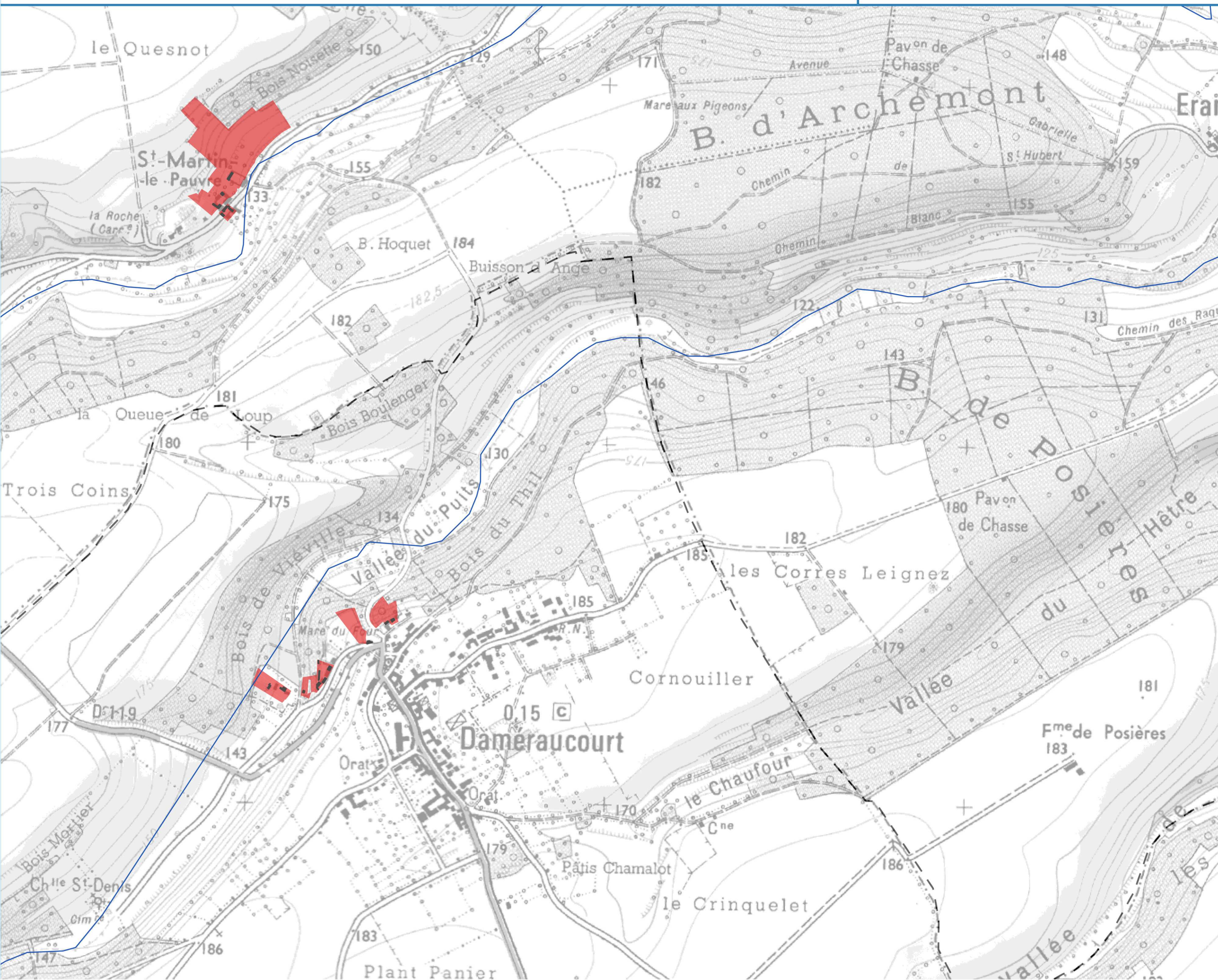
Lien PAGD : D23

Lien Règlement : -

EPTB Somme - Ameva / Suez Consulting  
IGN, Géopocardie-MNT, AMEVA, AEAP

PAGD / Règlement - Mars 2018





**Légende**


- Périmètre du SAGE
- Manche
- Limites départementales
- Réseau hydrographique
- Bâti indifférencié
- Zones potentiellement impactantes (ZPI)**
- Parcelles cadastrales classées ZPI

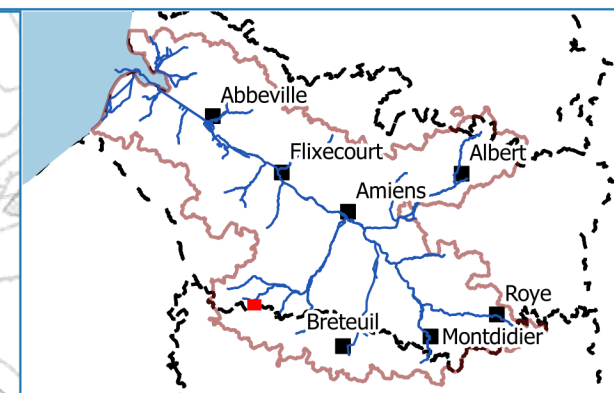
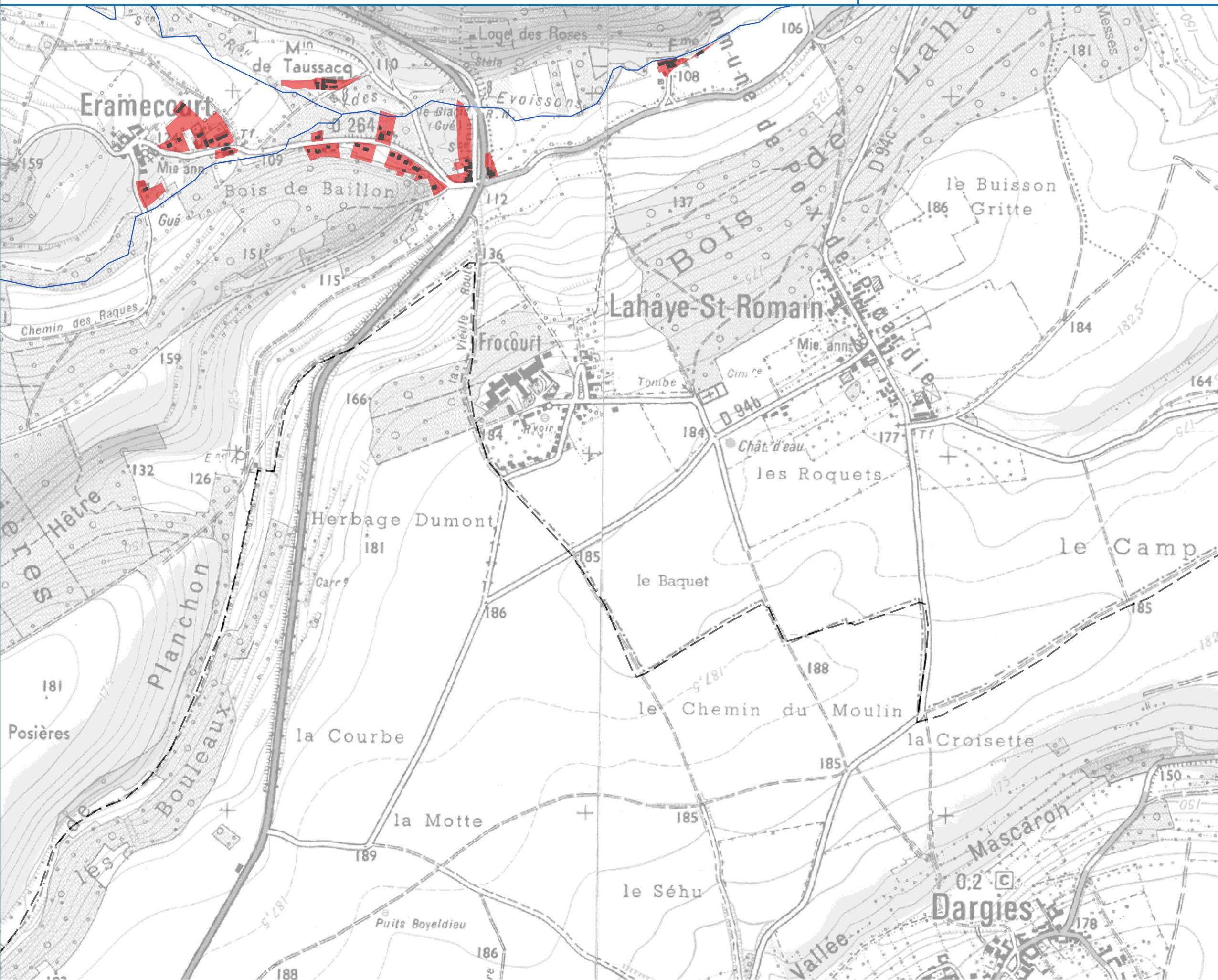
Lien PAGD : D23

Lien Règlement : -

EPTB Somme - Ameva / Suez Consulting  
IGN, Géoparcadie-MNT, AMEVA, AEAP

PAGD / Règlement - Mars 2018





**Légende**

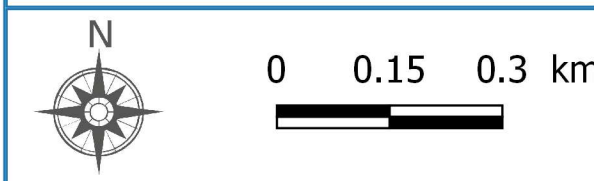
- Périmètre du SAGE
- Manche
- Limites départementales
- Réseau hydrographique
- Bâti indifférencié
- Zones potentiellement impactantes (ZPI)**
- Parcelles cadastrales classées ZPI

Lien PAGD : D23

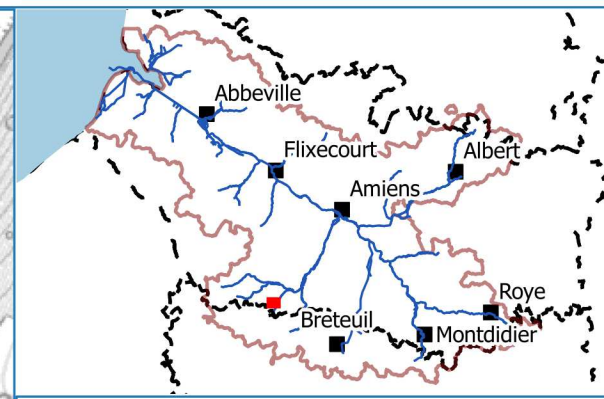
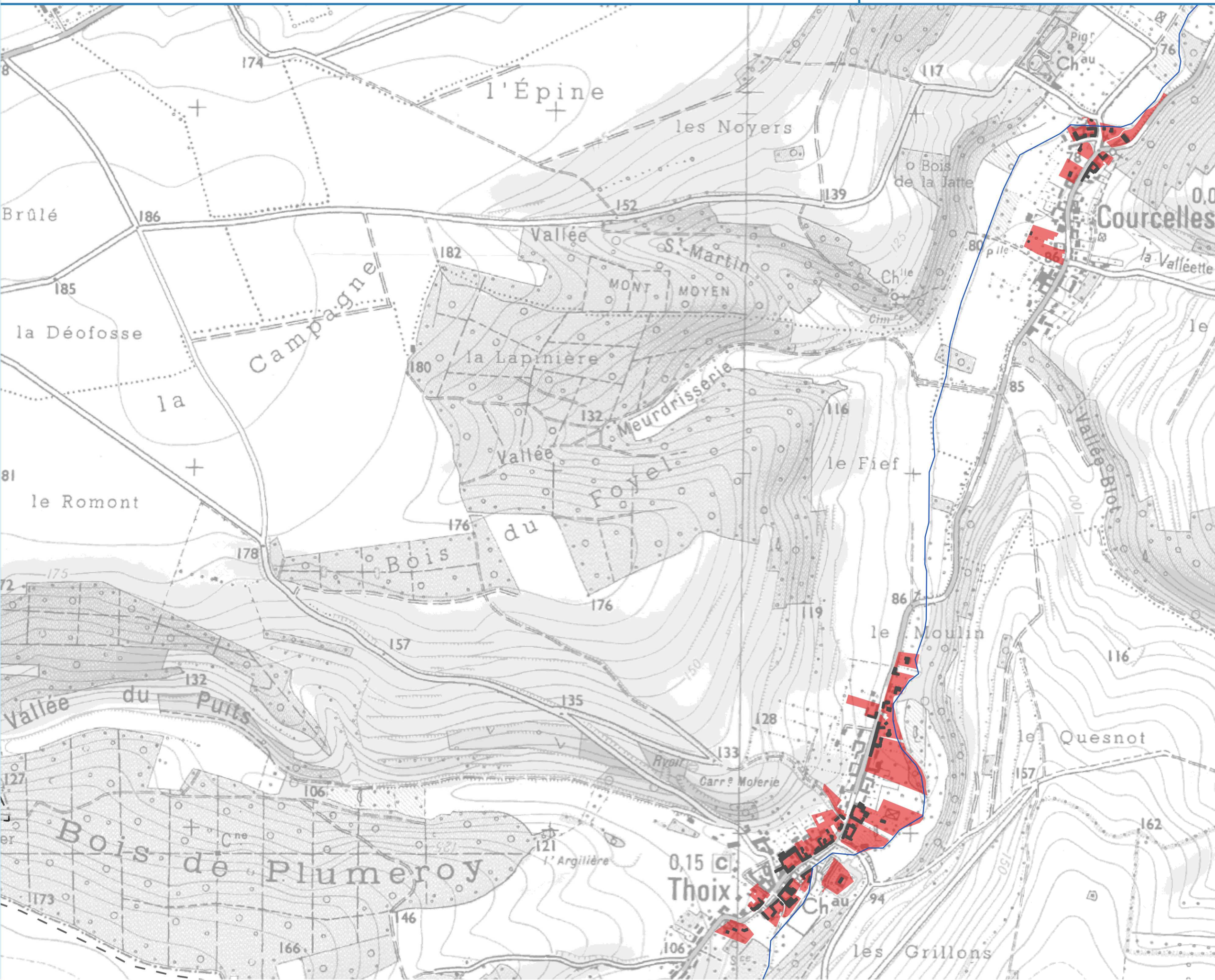
Lien Règlement : -

EPTB Somme - Ameva / Suez Consulting  
IGN, Géoparcadie-MNT, AMEVA, AEAP

PAGD / Règlement - Mars 2018







**Légende**

- Périmètre du SAGE
- Manche
- Limites départementales
- Réseau hydrographique
- Bâti indifférencié

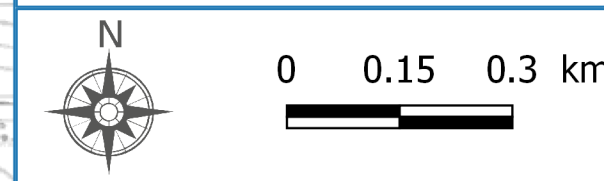
**Zones potentiellement impactantes (ZPI)**

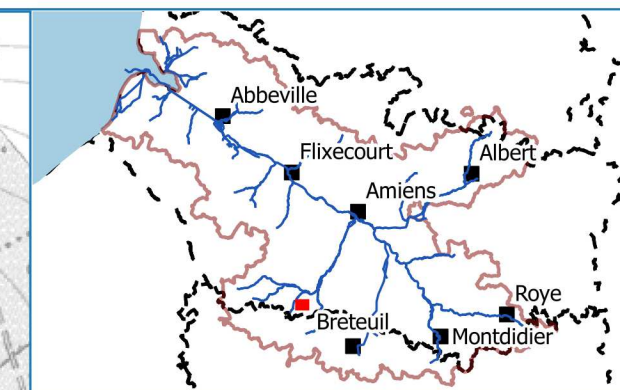
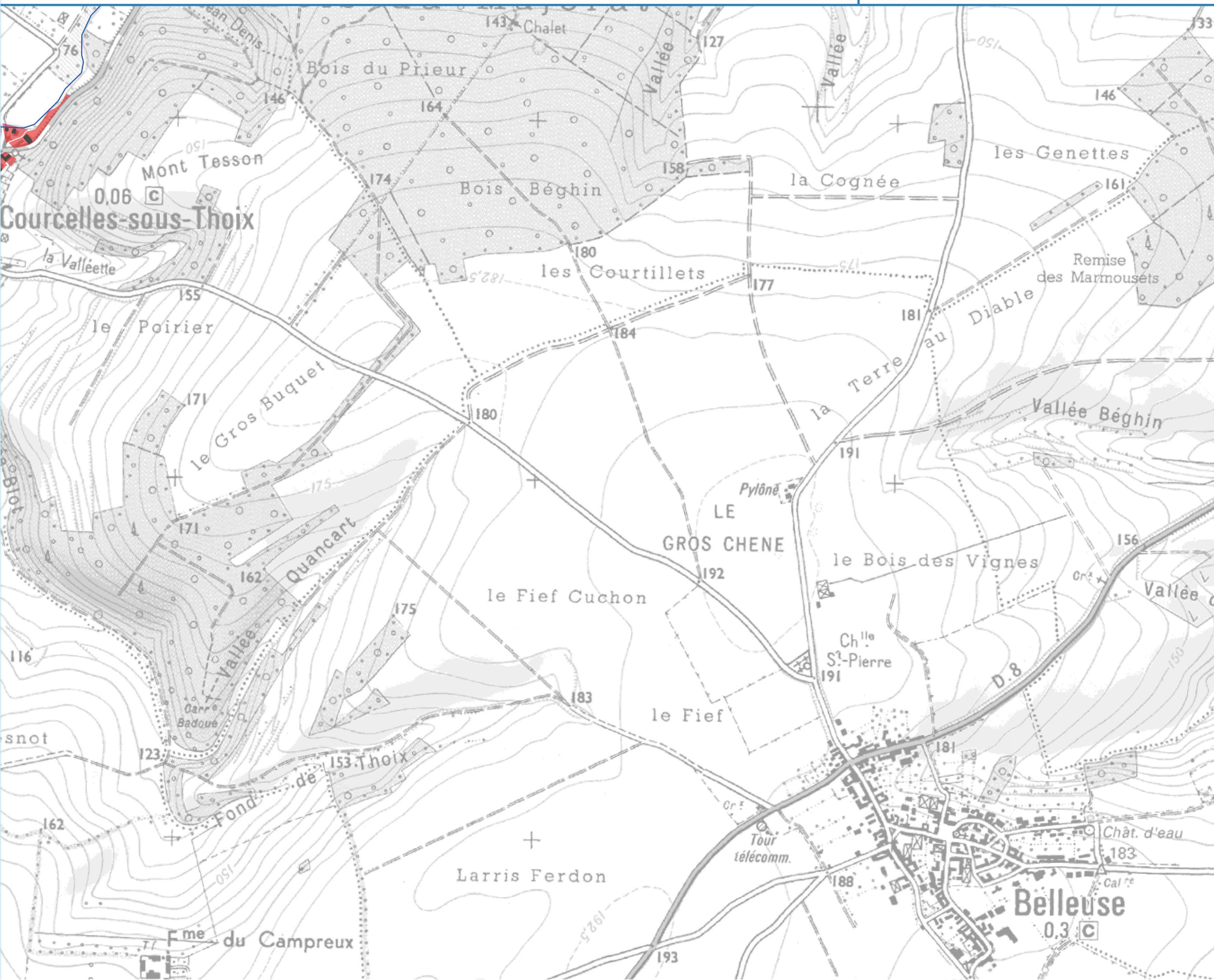
- Parcelles cadastrales classées ZPI

Lien PAGD : D23  
Lien Règlement : -

EPTB Somme - Ameva / Suez Consulting  
IGN, Géoparcadie-MNT, AMEVA, AEAP

PAGD / Règlement - Mars 2018





**Légende**

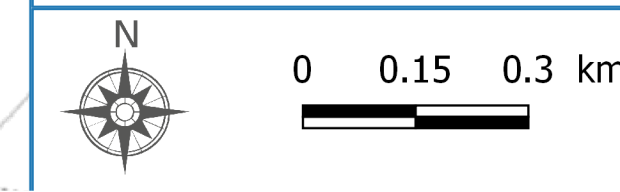
- Périmètre du SAGE
- Manche
- Limites départementales
- Réseau hydrographique
- Bâti indifférencié

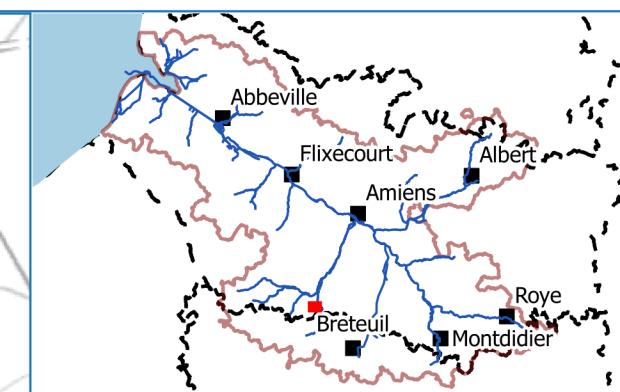
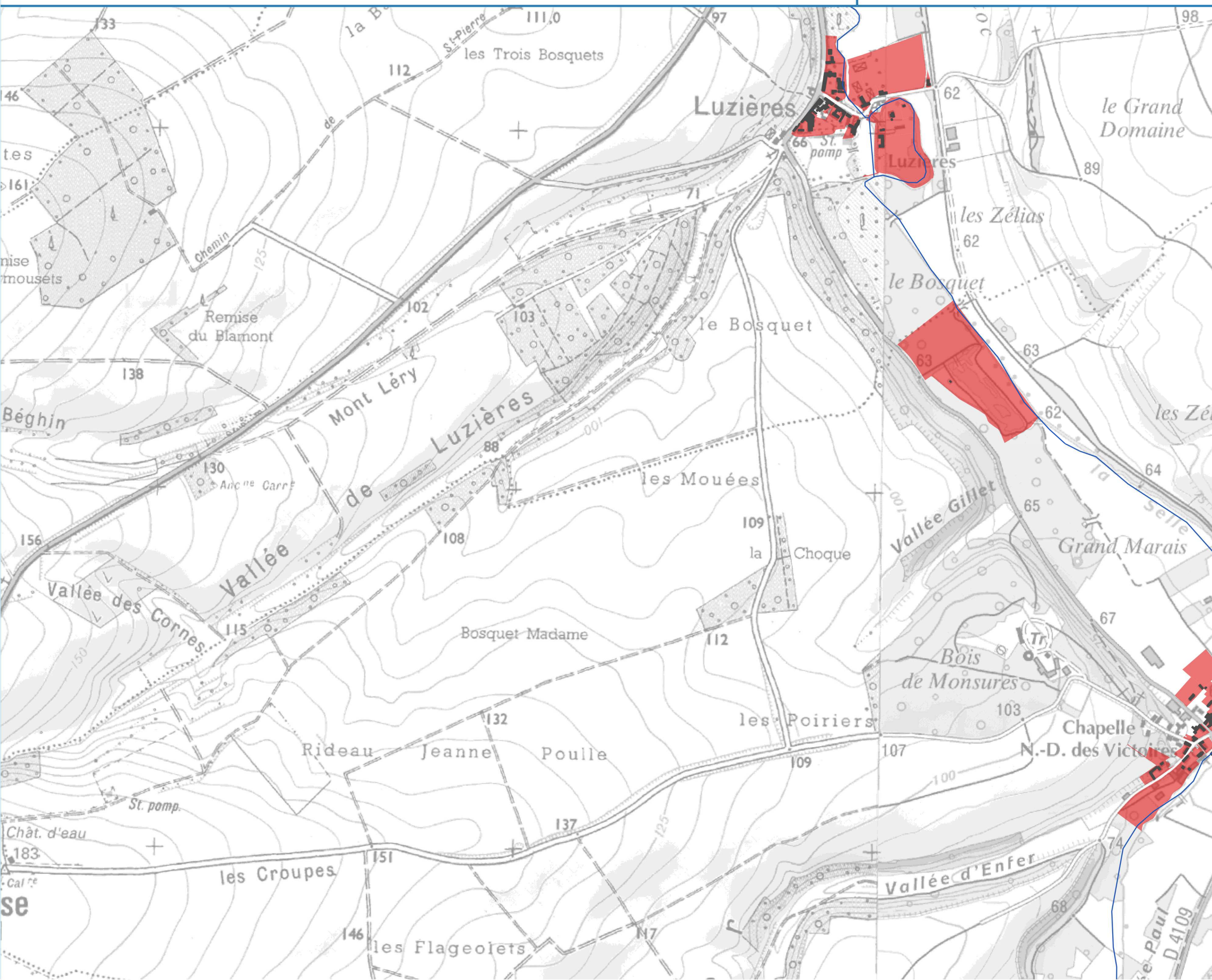
**Zones potentiellement impactantes (ZPI)**

- Parcelles cadastrales classées ZPI

Lien PAGD : D23  
Lien Règlement : -

EPTB Somme - Ameva / Suez Consulting  
IGN, Géopocardie-MNT, AMEVA, AEAP  
PAGD / Règlement - Mars 2018





**Légende**

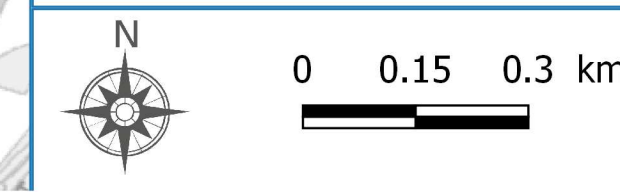
- Périmètre du SAGE
- Manche
- Limites départementales
- Réseau hydrographique
- Bâti indifférencié

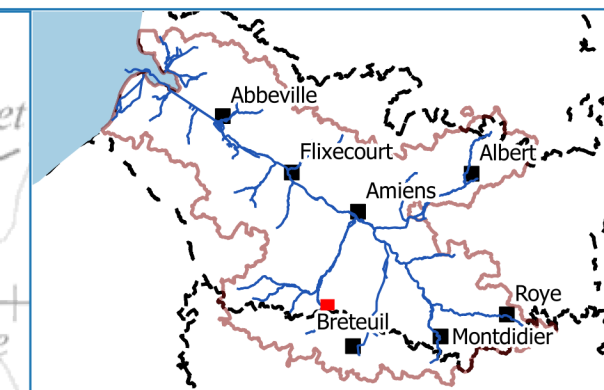
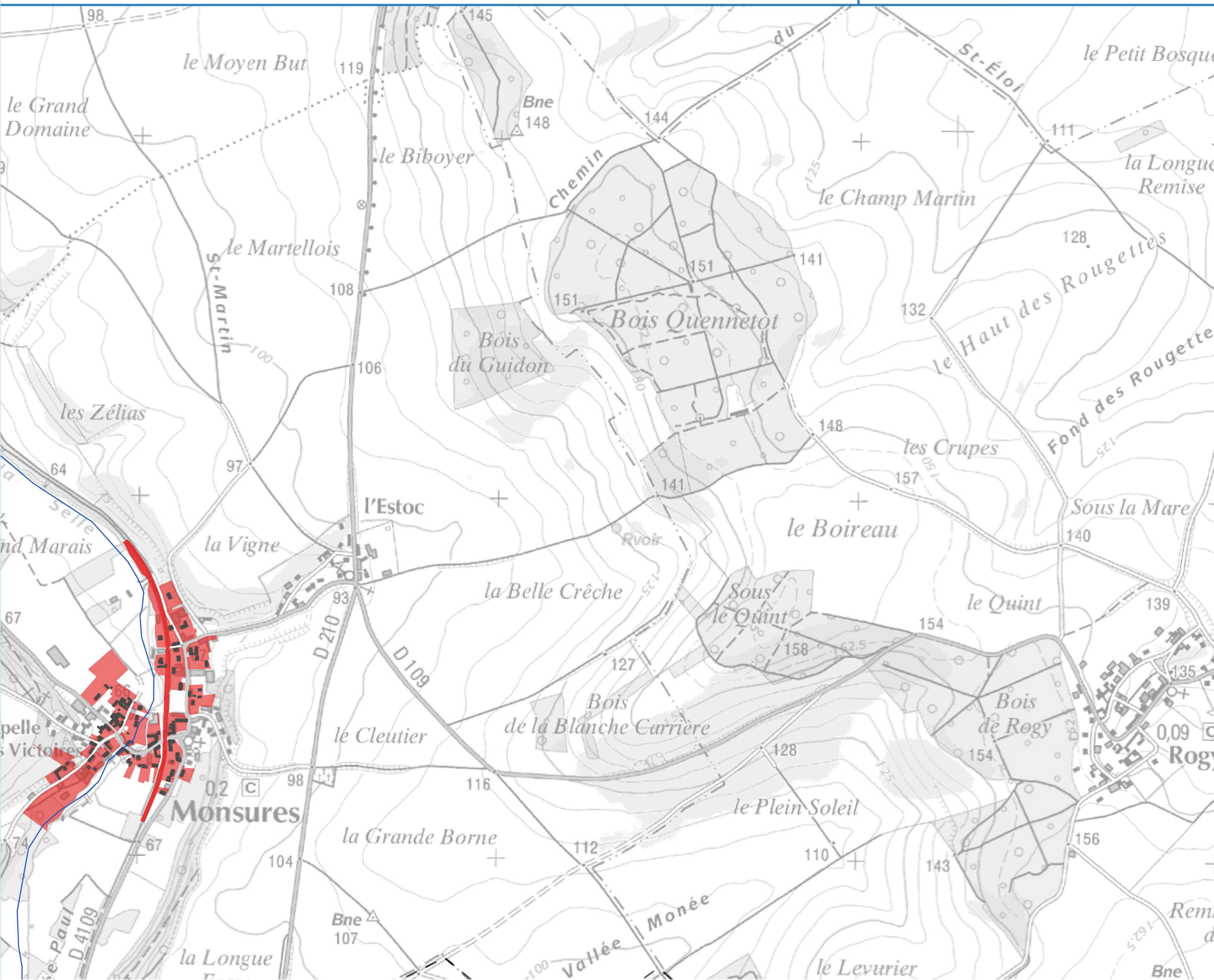
**Zones potentiellement impactantes (ZPI)**

- Parcelles cadastrales classées ZPI

Lien PAGD : D23  
Lien Règlement : -

EPTB Somme - Ameva / Suez Consulting  
IGN, Géoparcadie-MNT, AMEVA, AEAP  
PAGD / Règlement - Mars 2018





**Légende**

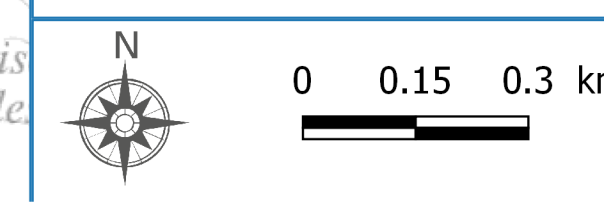
- Périmètre du SAGE
- Manche
- Limites départementales
- Réseau hydrographique
- Bâti indifférencié

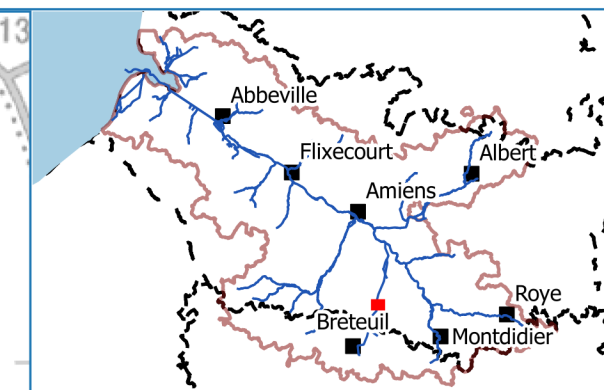
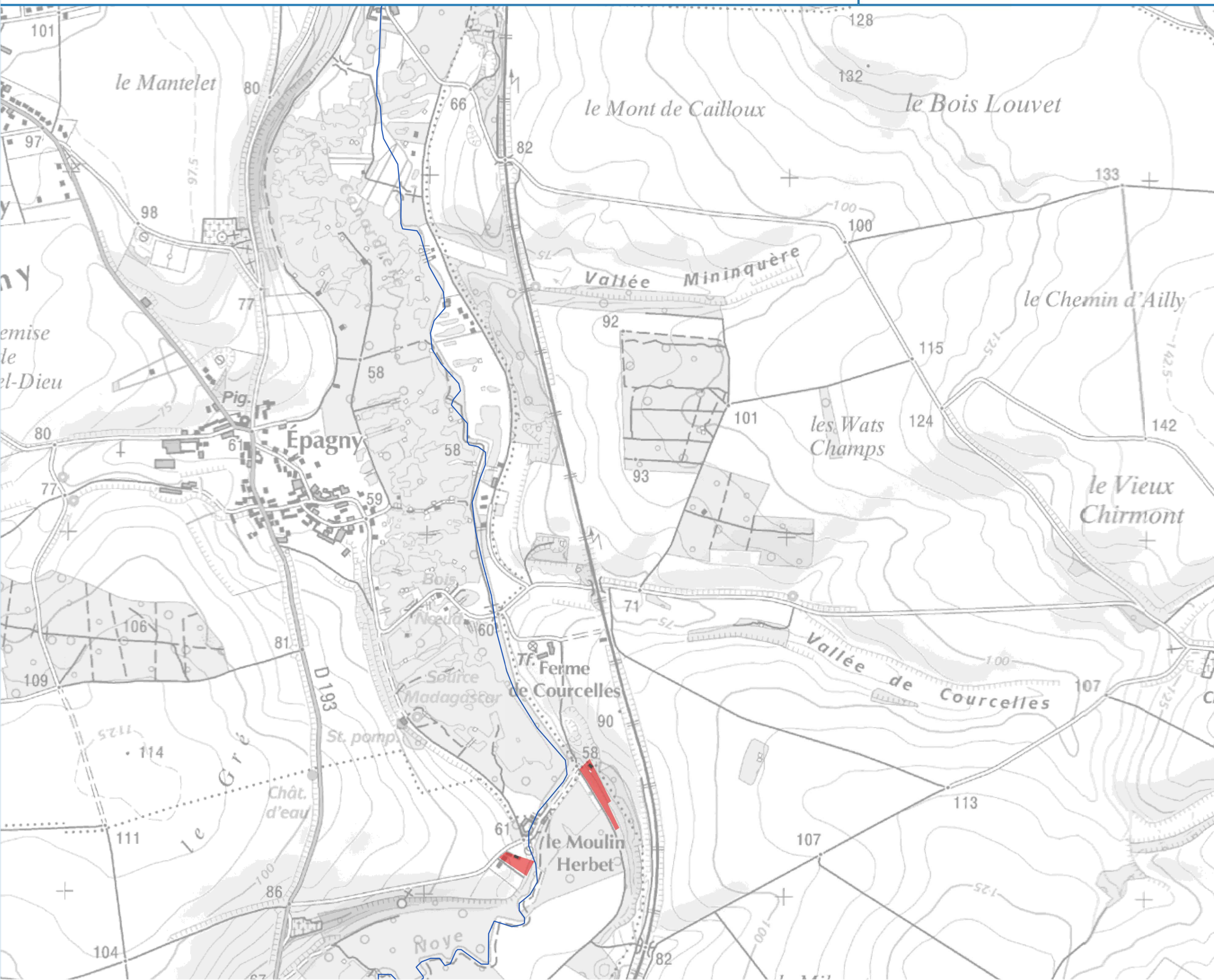
**Zones potentiellement impactantes (ZPI)**

- Parcelles cadastrales classées ZPI

Lien PAGD : D23  
Lien Règlement : -

EPTB Somme - Ameva / Suez Consulting  
IGN, Géopocardie-MNT, AMEVA, AEAP  
PAGD / Règlement - Mars 2018





**Légende**

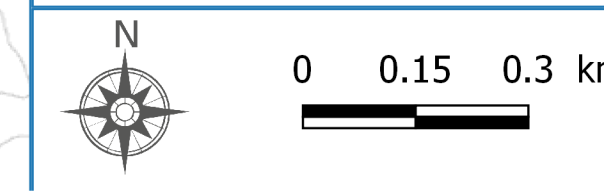
- Périmètre du SAGE
- Manche
- Limites départementales
- Réseau hydrographique
- Bâti indifférencié

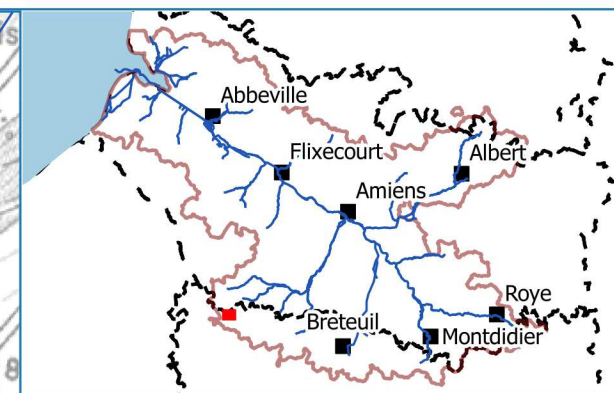
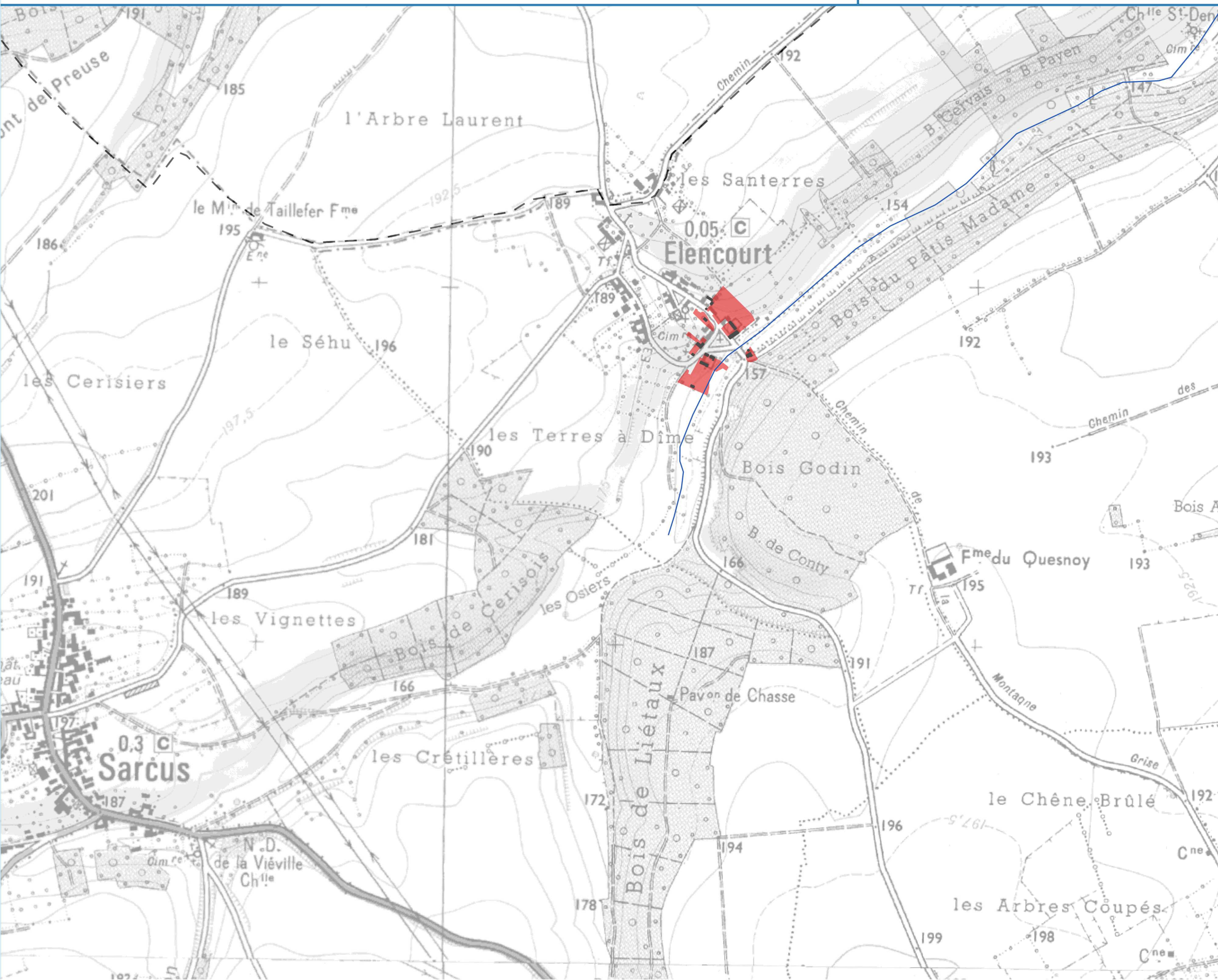
**Zones potentiellement impactantes (ZPI)**

- Parcelles cadastrales classées ZPI

Lien PAGD : D23  
Lien Règlement : -

EPTB Somme - Ameva / Suez Consulting  
IGN, Géoparcadie-MNT, AMEVA, AEAP  
PAGD / Règlement - Mars 2018





**Légende**


- Périmètre du SAGE
- Manche
- Limites départementales
- Réseau hydrographique
- Bâti indifférencié
- Zones potentiellement impactantes (ZPI)**
- Parcelles cadastrales classées ZPI

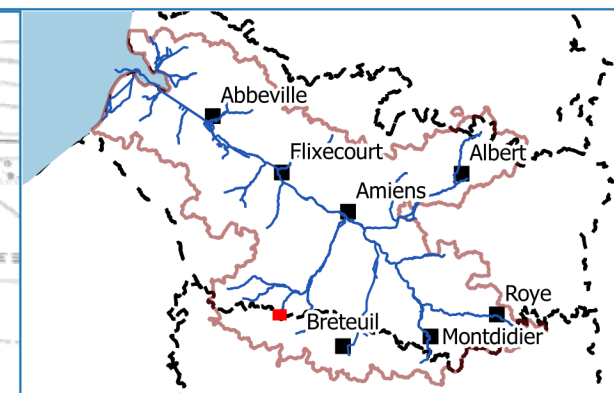
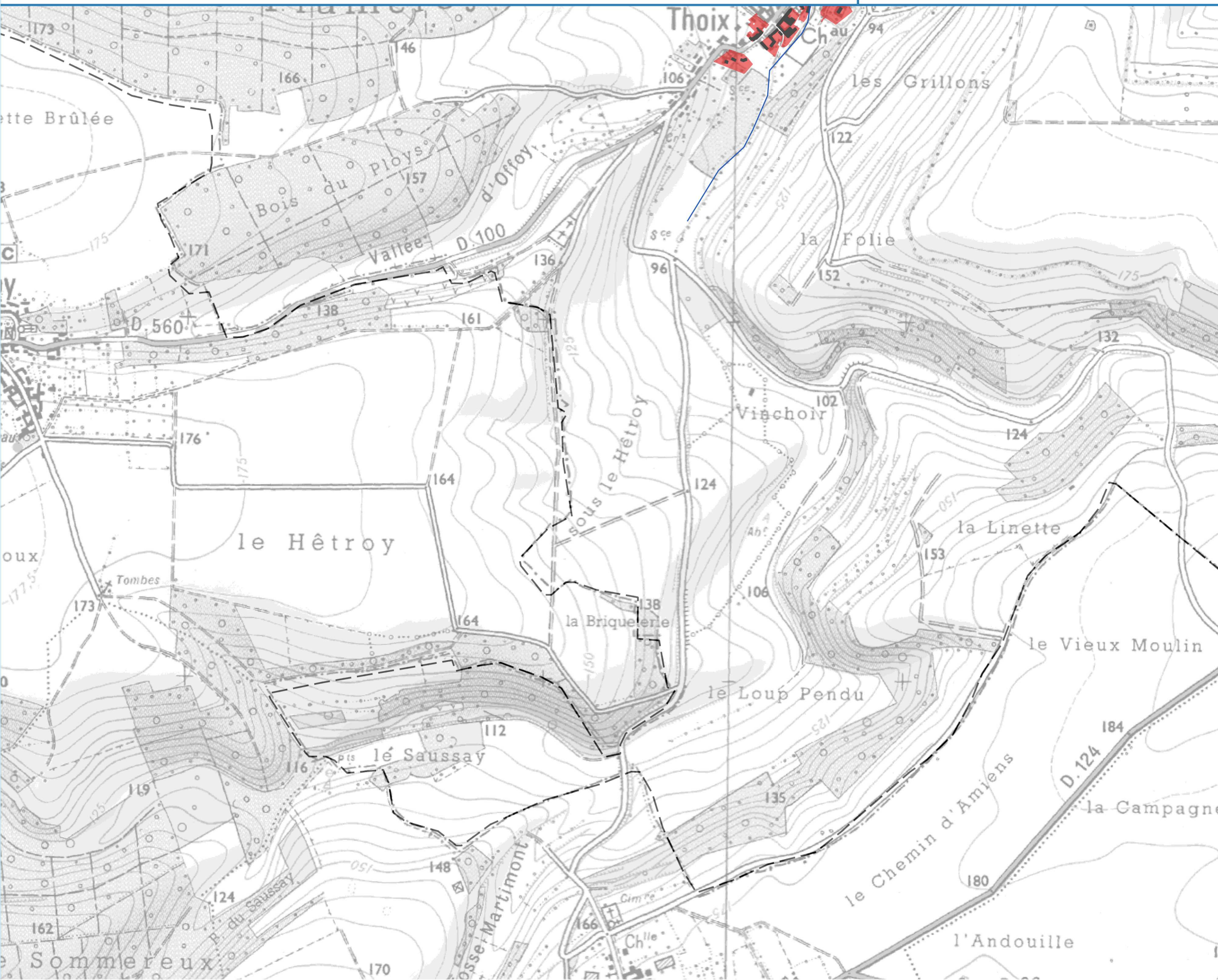
Lien PAGD : D23

Lien Règlement : -

EPTB Somme - Ameva / Suez Consulting  
IGN, Géopocardie-MNT, AMEVA, AEAP

PAGD / Règlement - Mars 2018





**Légende**


- Périmètre du SAGE
- Manche
- Limites départementales
- Réseau hydrographique
- Bâti indifférencié
- Zones potentiellement impactantes (ZPI)**
- Parcelles cadastrales classées ZPI

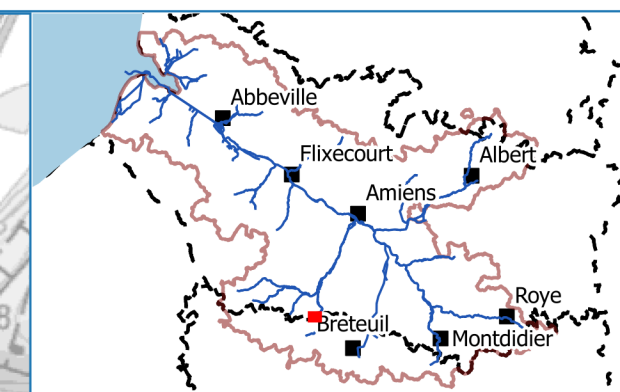
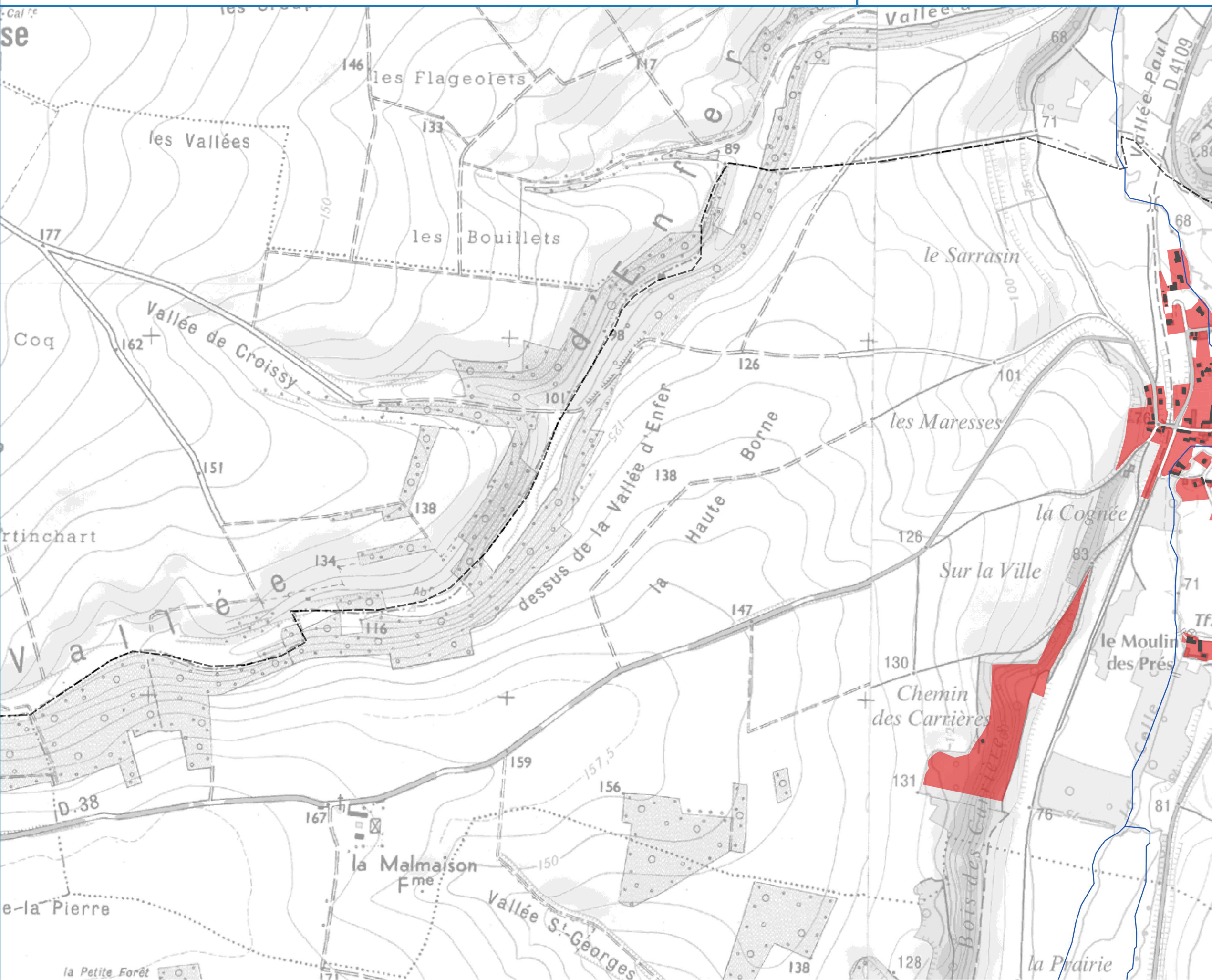
Lien PAGD : D23

Lien Règlement : -

EPTB Somme - Ameva / Suez Consulting  
IGN, Géoparcadie-MNT, AMEVA, AEAP

PAGD / Règlement - Mars 2018





**Légende**

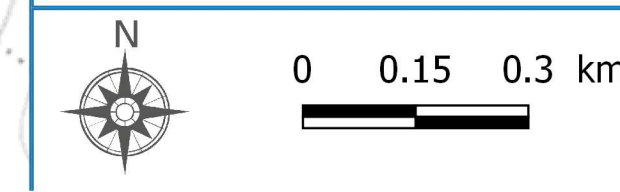
- Périmètre du SAGE
- Manche
- Limites départementales
- Réseau hydrographique
- Bâti indifférencié

**Zones potentiellement impactantes (ZPI)**

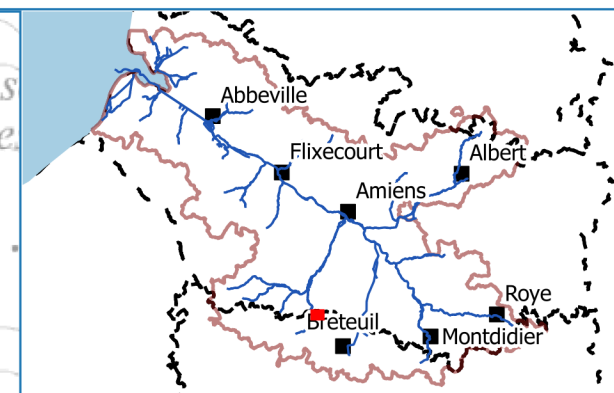
- Parcelles cadastrales classées ZPI

Lien PAGD : D23  
Lien Règlement : -

EPTB Somme - Ameva / Suez Consulting  
IGN, Géoparcadie-MNT, AMEVA, AEAP  
PAGD / Règlement - Mars 2018







**Légende**

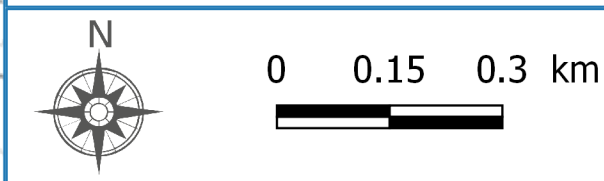
- Périmètre du SAGE
- Manche
- Limites départementales
- Réseau hydrographique
- Bâti indifférencié
- Zones potentiellement impactantes (ZPI)**
- Parcelles cadastrales classées ZPI

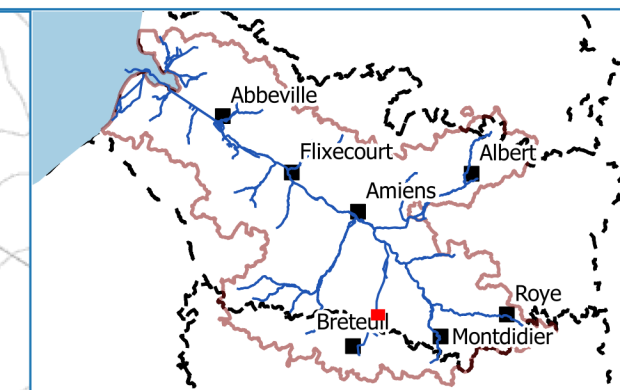
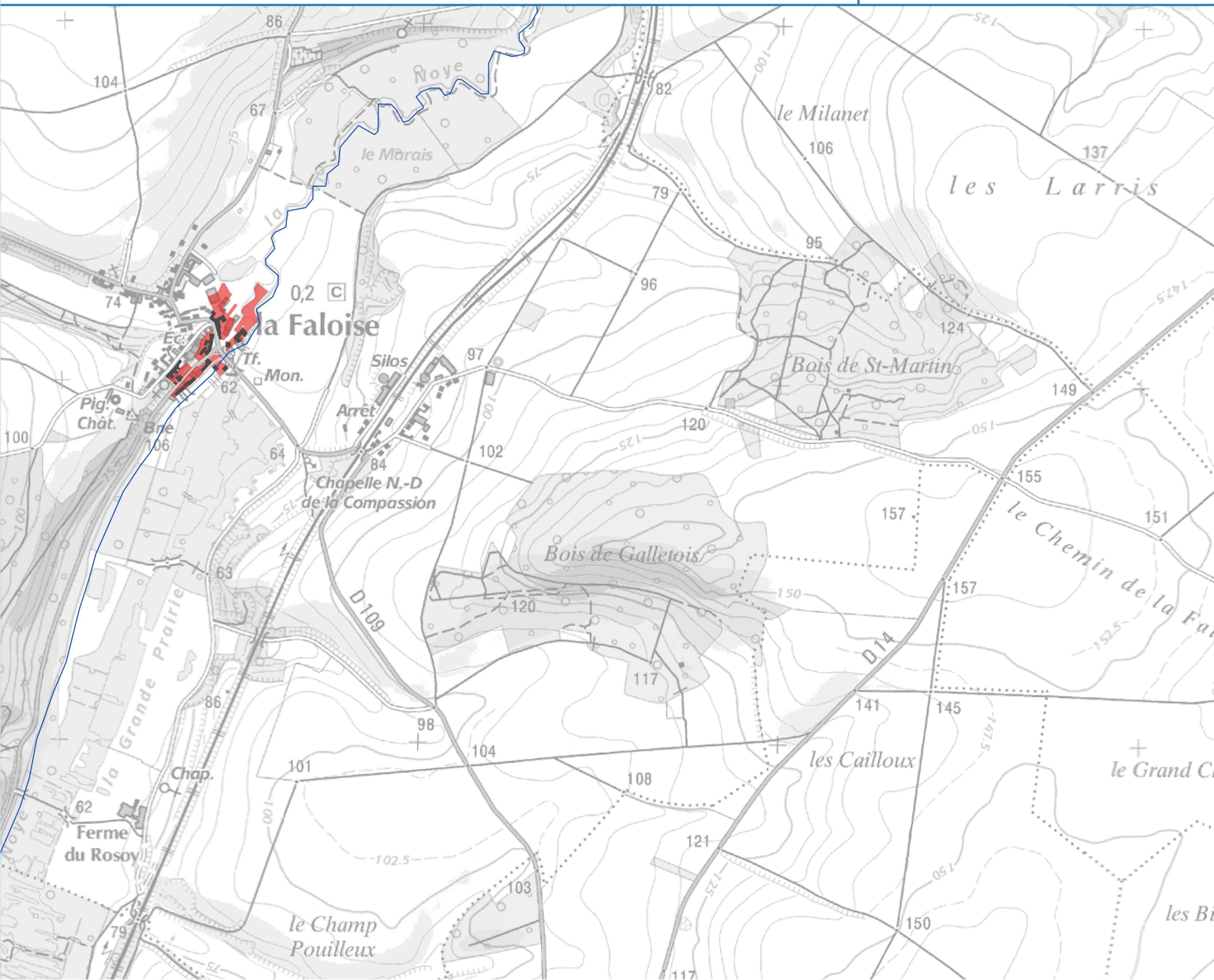
Lien PAGD : D23

Lien Règlement : -

EPTB Somme - Ameva / Suez Consulting  
IGN, Géopocardie-MNT, AMEVA, AEAP

PAGD / Règlement - Mars 2018





**Légende**

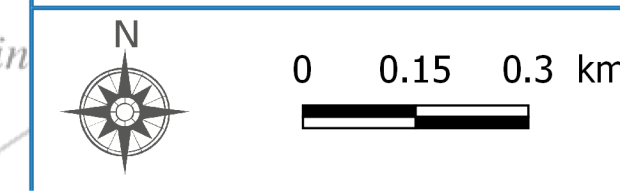
- Périmètre du SAGE
- Manche
- Limites départementales
- Réseau hydrographique
- Bâti indifférencié

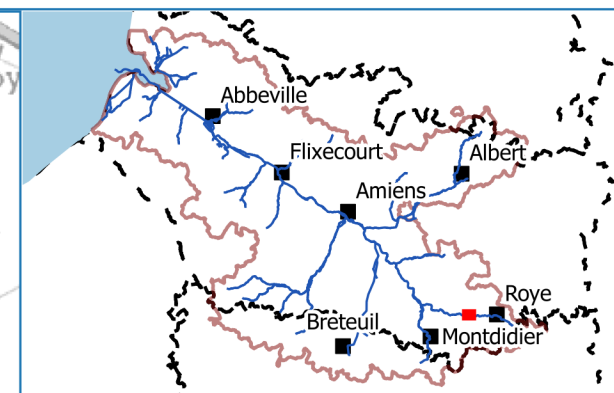
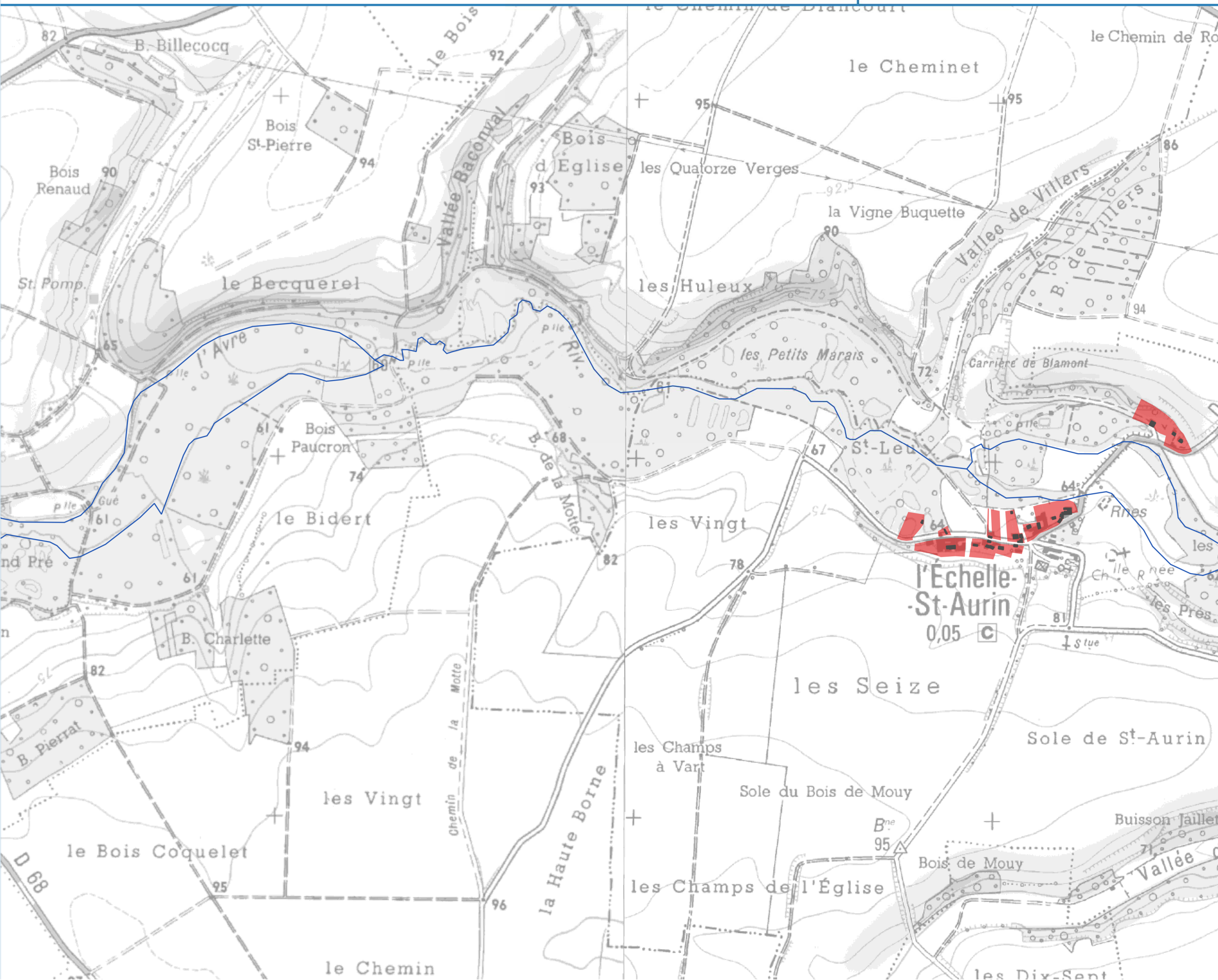
**Zones potentiellement impactantes (ZPI)**

- Parcelles cadastrales classées ZPI

Lien PAGD : D23  
Lien Règlement : -

EPTB Somme - Ameva / Suez Consulting  
IGN, Géoparcadie-MNT, AMEVA, AEAP  
PAGD / Règlement - Mars 2018





**Légende**


- Périmètre du SAGE
- Manche
- Limites départementales
- Réseau hydrographique
- Bâti indifférencié
- Zones potentiellement impactantes (ZPI)**
- Parcelles cadastrales classées ZPI

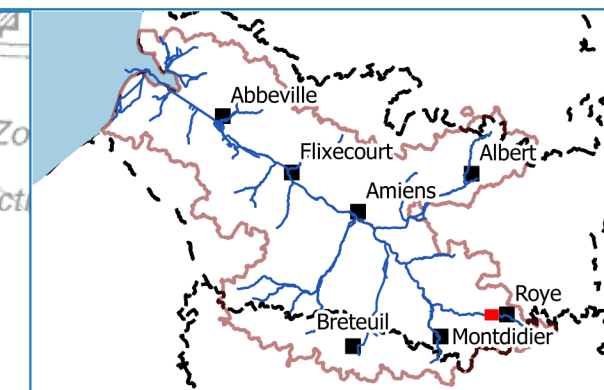
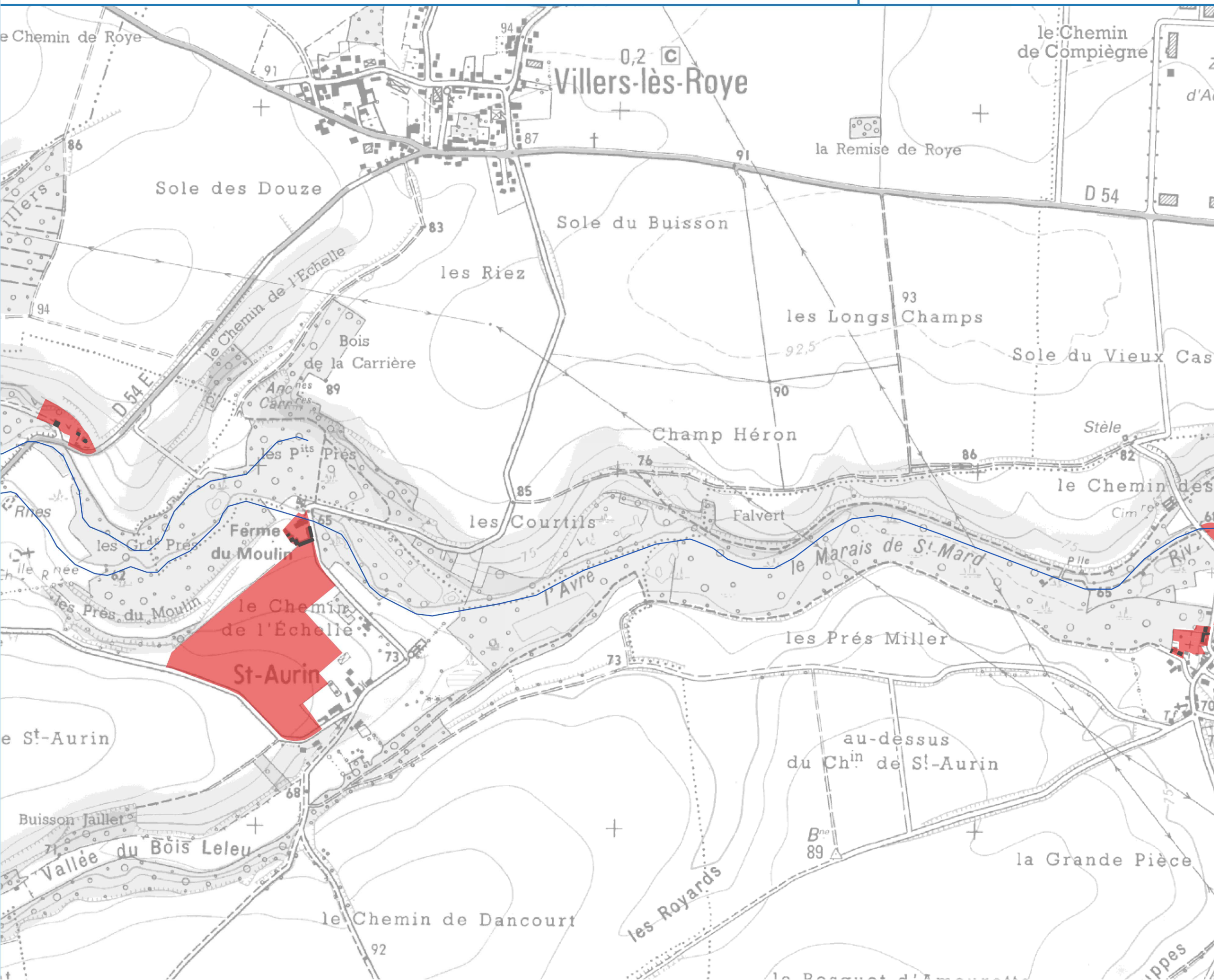
Lien PAGD : D23

Lien Règlement : -

EPTB Somme - Ameva / Suez Consulting  
IGN, Géoparcadie-MNT, AMEVA, AEAP

PAGD / Règlement - Mars 2018





**Légende**

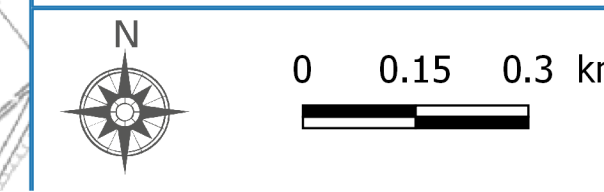
- Périmètre du SAGE
- Manche
- Limites départementales
- Réseau hydrographique
- Bâti indifférencié

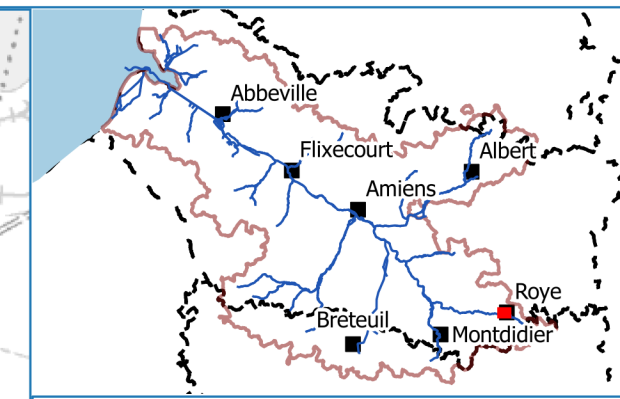
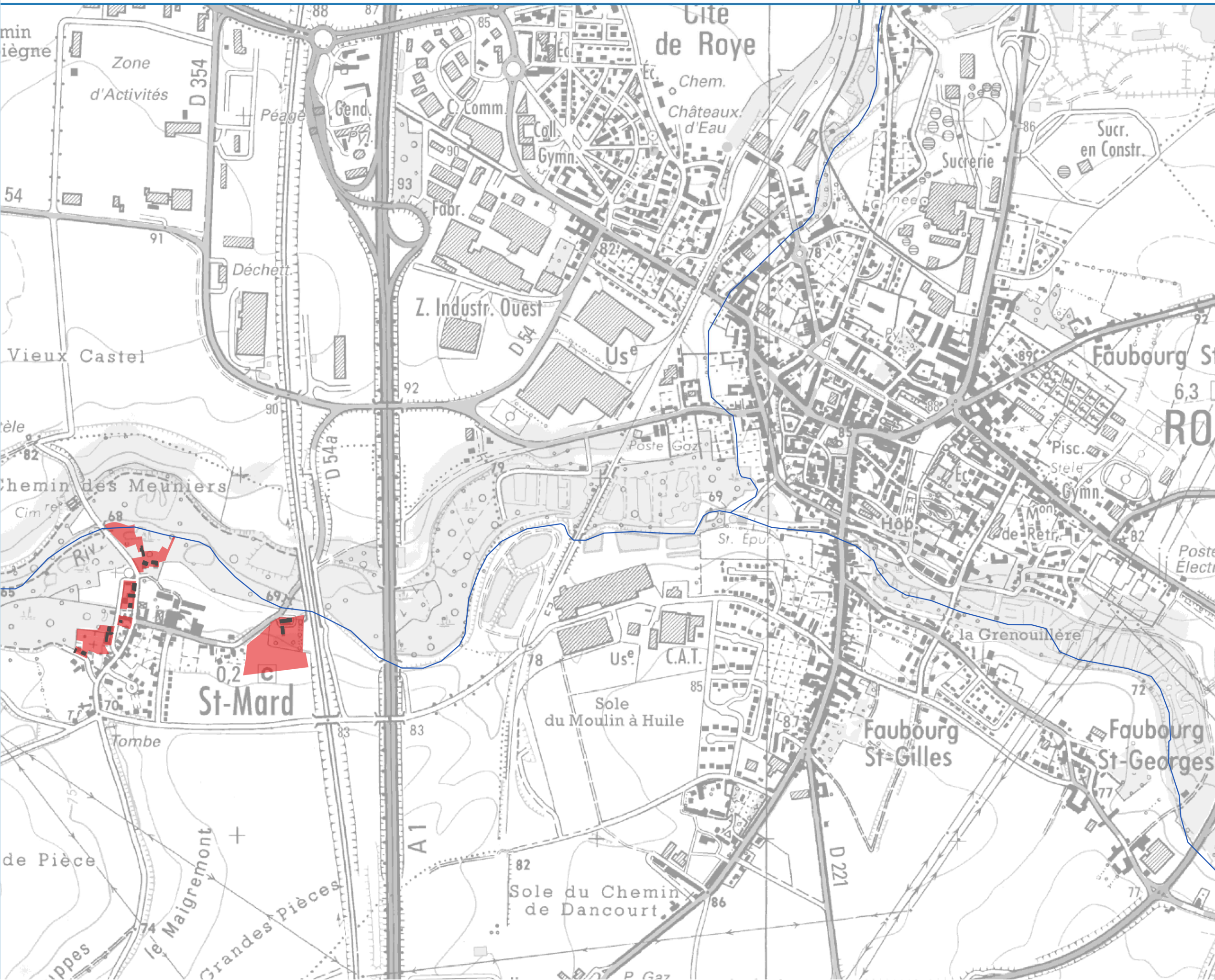
**Zones potentiellement impactantes (ZPI)**

- Parcelles cadastrales classées ZPI

Lien PAGD : D23  
Lien Règlement : -

EPTB Somme - Ameva / Suez Consulting  
IGN, Géopicardie-MNT, AMEVA, AEAP  
PAGD / Règlement - Mars 2018





**Légende**

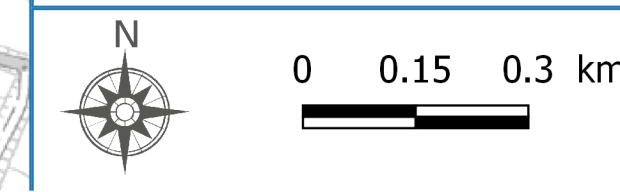
- Périmètre du SAGE
- Manche
- Limites départementales
- Réseau hydrographique
- Bâti indifférencié

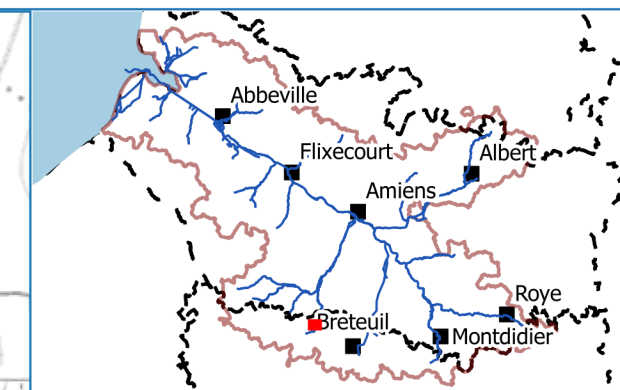
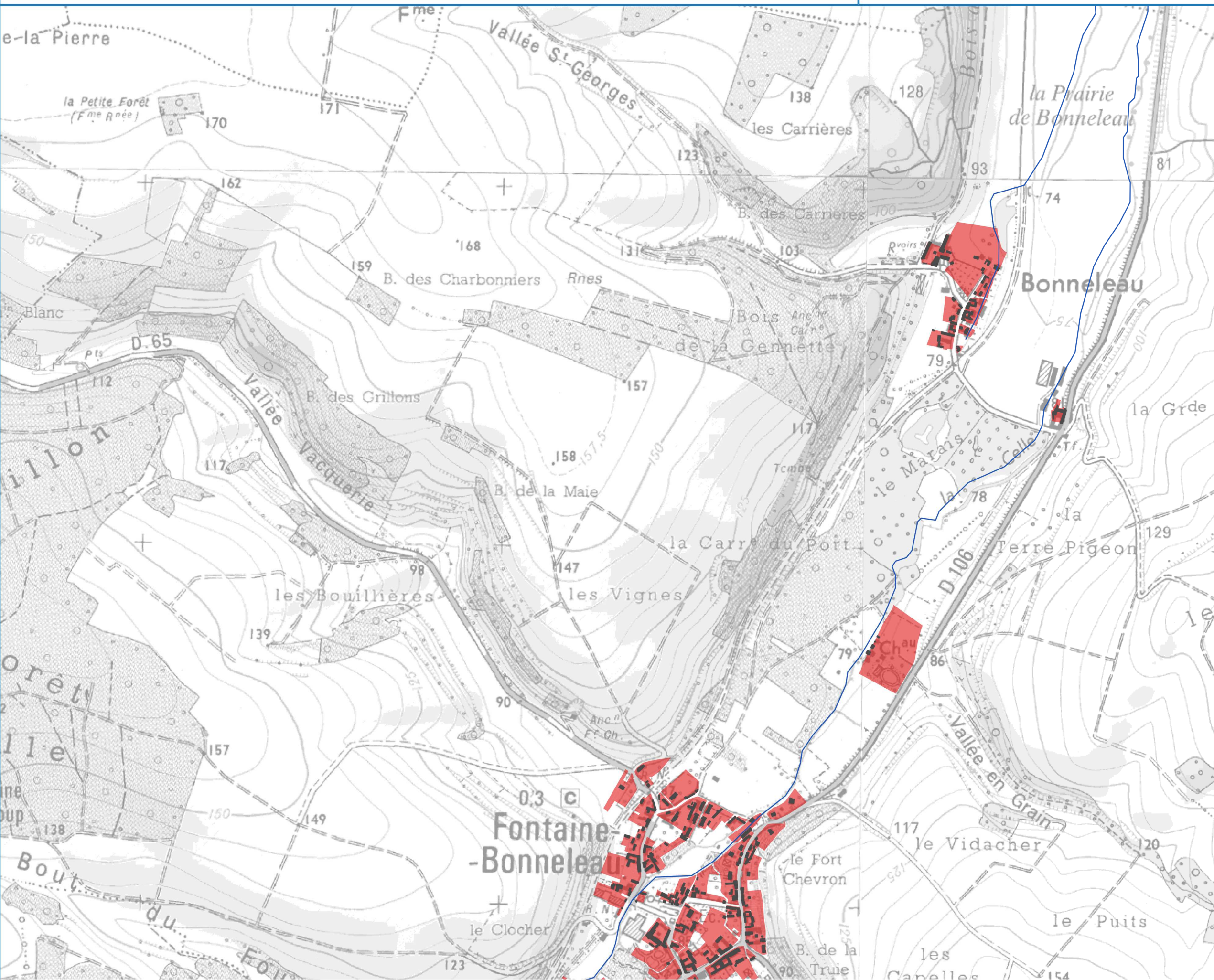
**Zones potentiellement impactantes (ZPI)**

- Parcelles cadastrales classées ZPI

Lien PAGD : D23  
Lien Règlement : -

EPTB Somme - Ameva / Suez Consulting  
IGN, Géopicardie-MNT, AMEVA, AEAP  
PAGD / Règlement - Mars 2018





**Légende**

- Périmètre du SAGE
- Manche
- Limites départementales
- Réseau hydrographique
- Bâti indifférencié

**Zones potentiellement impactantes (ZPI)**

- Parcelles cadastrales classées ZPI

Lien PAGD : D23  
Lien Règlement : -

EPTB Somme - Ameva / Suez Consulting  
IGN, Géoparcidie-MNT, AMEVA, AEAP  
PAGD / Règlement - Mars 2018

