

Dossier définitif de candidature



Tome 2

Atlas Cartographique

Réaliser par :
Janvier 2013



En collaboration avec

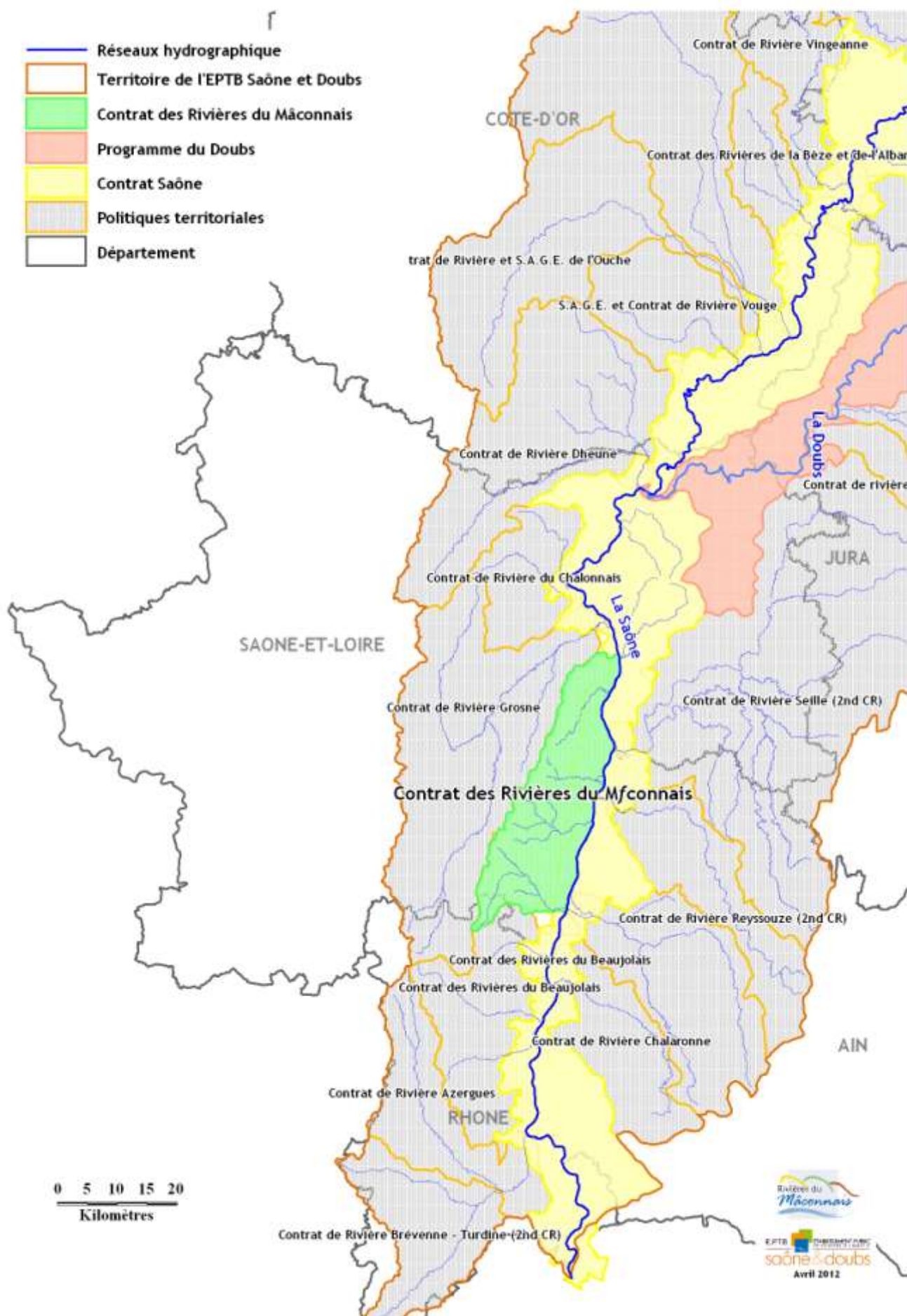
SIVOM DU BASSIN DE LA PETITE GROSNE
SIVOM A LA CARTE DU CANTON DE LUGNY
(LA MOUGE / LA BOURBONNE)
SYNDICAT DE LA NATOUZE



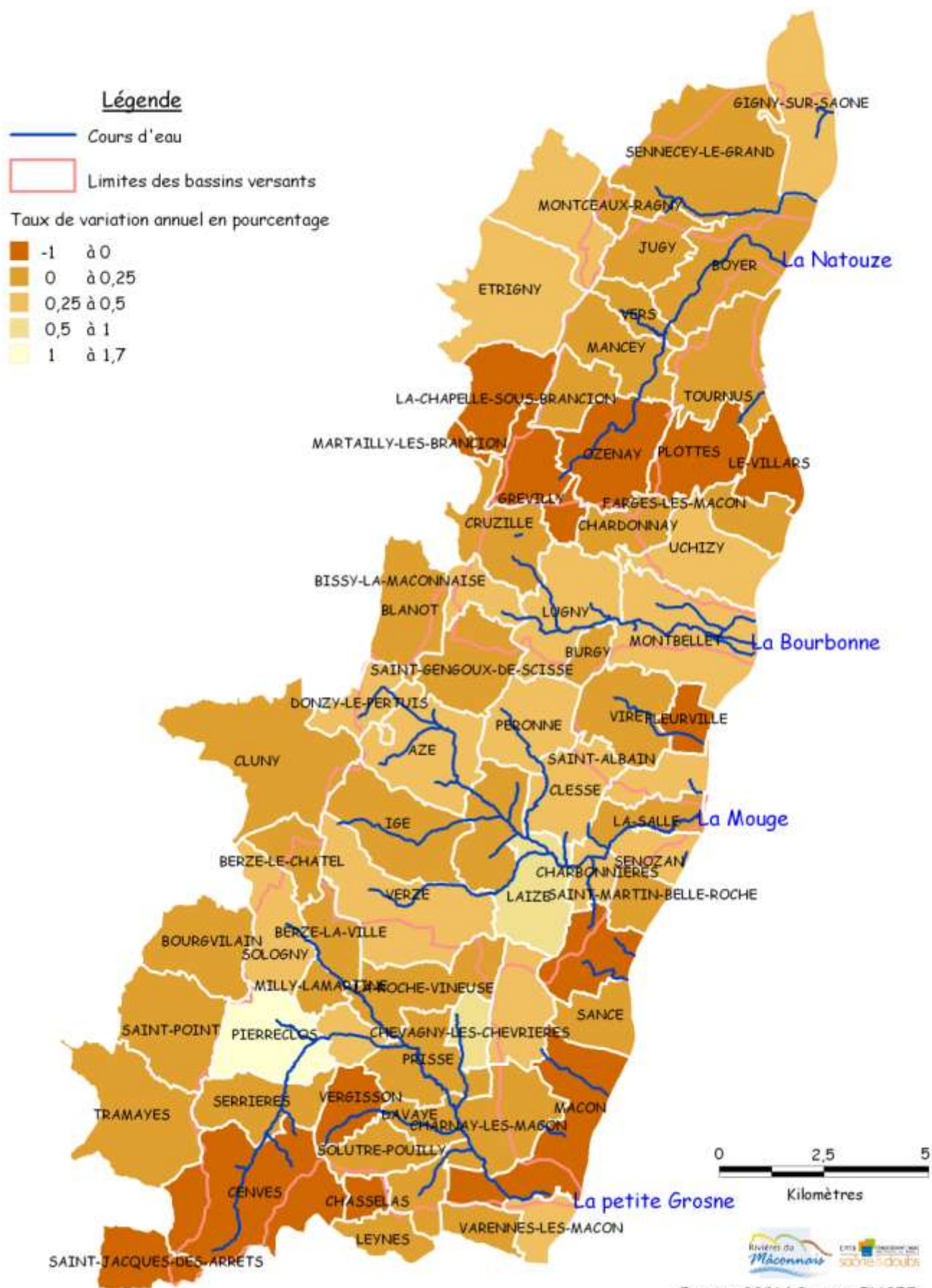
Sommaire

1	CARTE DE SITUATION	4
2	CARTE DES TAUX DE VARIATIONS DE POPULATION	5
3	CARTE DE LA DENSITE SUR LE MACONNAIS	6
4	CARTE DES COMMUNAUTES DE COMMUNES	7
5	CARTE DES SYNDICATS D'ASSAINISSEMENT COLLECTIFS	8
6	CARTES DES COMPETENCES SPANC REGROUPES	9
7	CARTE DES SYNDICATS DES EAUX.....	10
8	CARTE DES SYNDICATS A COMPETENCES HYDRAULIQUES	11
9	CARTE DES PAYS AUTOUR DU MACONNAIS.....	12
10	CARTE DE L'OCCUPATION DU SOL.....	13
11	CARTE DES ANNEES DE REALISATION DE REMEMBREMENT	14
12	CARTE DES PROFILS AGRICOLES DES COMMUNES.....	15
13	CARTE DE LA PRODUCTION VITICOLE / AIRES DE LAVAGE	16
14	CARTE DE LA REPARTITION DES SURFACES EN HERBES PAR COMMUNES	17
15	CARTE DE LA REPARTITION DES SURFACES LABOURABLES PAR COMMUNE	18
16	CARTE DES UNITES PAYSAGERES DU MACONNAIS.....	19
17	CARTE DES SITES CLASSES DU MACONNAIS	20
18	CARTE GEOLOGIQUE SCHEMATIQUE.....	21
19	CARTE DES RESEAUX HYDROGRAPHIQUES	22
20	CARTE DES SOUS BASSINS VERSANTS	23
21	CARTE DES ISOHYETE DE L'EVENEMENT DU 5-6 OCTOBRE 1993	24
22	CARTES DES ZONES SENSIBLES AUX RUISSELLEMENTS ET A L'EROSION	25
23	CARTE DES CATASTROPHES LIEES A L'EAU	26
24	CARTE DE L'EVOLUTION DU BOCAGE DE 1945 A 2007	27
25	CARTE DE LA DENSITE EN 2007 DU BOCAGE.....	28
26	CARTE DU POTENTIEL DYNAMIQUE DES COURS D'EAU	29
27	CARTE DU DEGRE D'ARTIFICIALISATION DES COURS D'EAU.....	30
28	CARTE DE L'ETAT DU COLMATAGE DES FONDS DES COURS D'EAU	31
29	CARTE DE LA QUALITE PHYSIQUE DES COURS D'EAU	32
30	CARTE DES PERIMETRES ET PUIITS DE CAPTAGE	33
31	CARTE DE L'ETAT CHIMIQUE DES MASSES D'EAU EN 2010	34
32	CARTE DE L'ETAT ECOLOGIQUE DES MASSES D'EAU EN 2010	35
33	CARTE DE LA FRANCHISSABILITE PISCICOLE DES OUVRAGES	36
34	CARTE DE LA CONTINUITÉ DE LA RIPISYLVE	37
35	CARTE DES IPR SUR LE MACONNAIS	38
36	CARTE DES RESERVOIR BIOLOGIQUE ET DU CLASSEMENT FRAYERE.....	39
37	CARTE DES ZONES HUMIDES	40
38	CARTES DES ZONES NATURELLES REMARQUABLES	41
39	CARTE DE SITUATION DES TYPES DE SYSTEME DE TRAITEMENT COLLECTIFS	42
40	CARTE DE L'ETAT DES COUPLES (RESEAU / STATION) ET DES PRIORITES.....	43
41	CARTE DES ACTIONS DE GESTION DE LA RIPISYLVE ET DU COLMATAGE.....	44
42	CARTE DES ACTIONS DE GESTION DES ZONES HUMIDES	45
43	CARTE DES AMENAGEMENTS PREVUS SUR LES OUVRAGES	46
44	CARTES DES ACTIONS POUR LA RESTAURATION MORPHOLOGIQUE	47

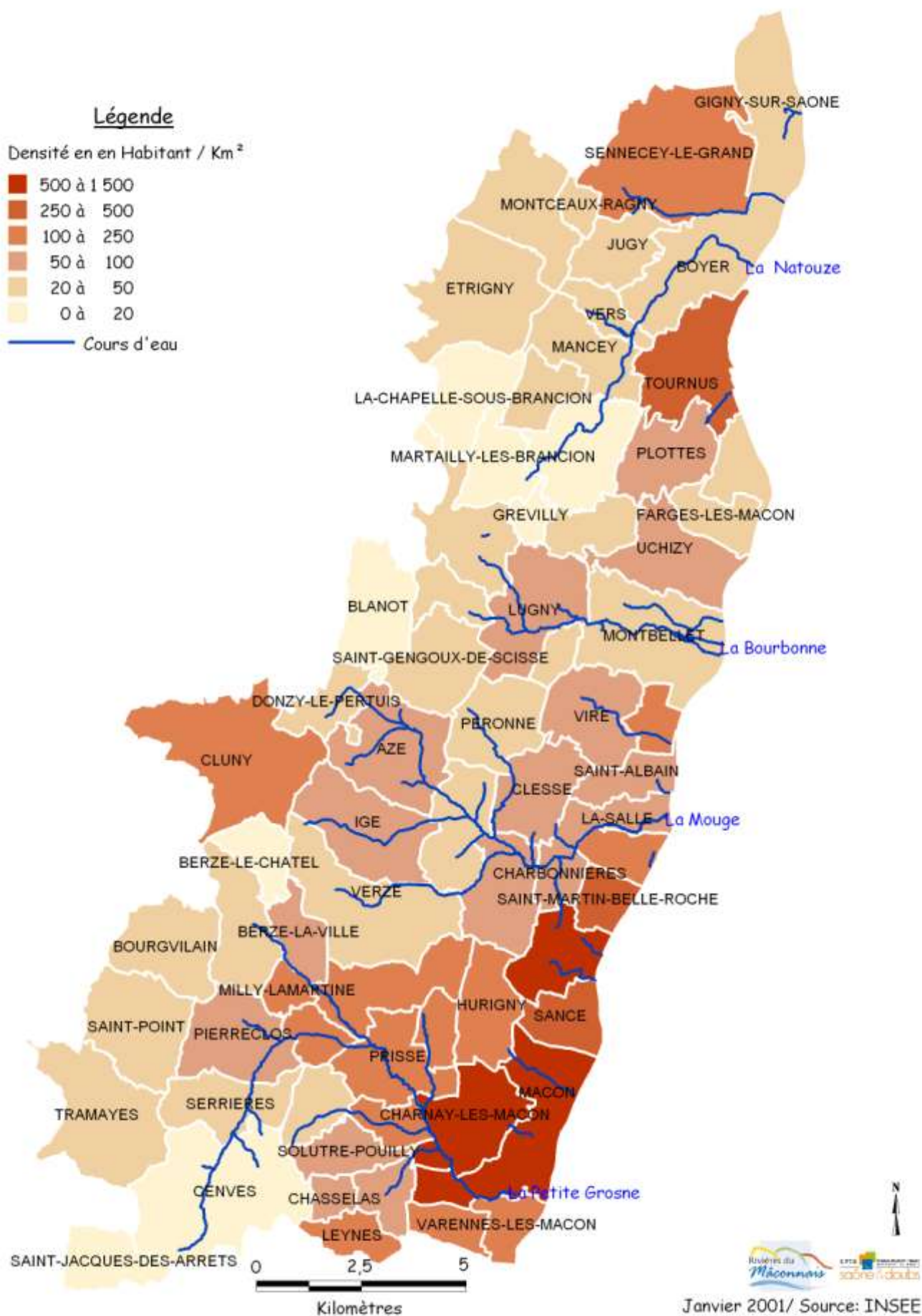
1 CARTE DE SITUATION



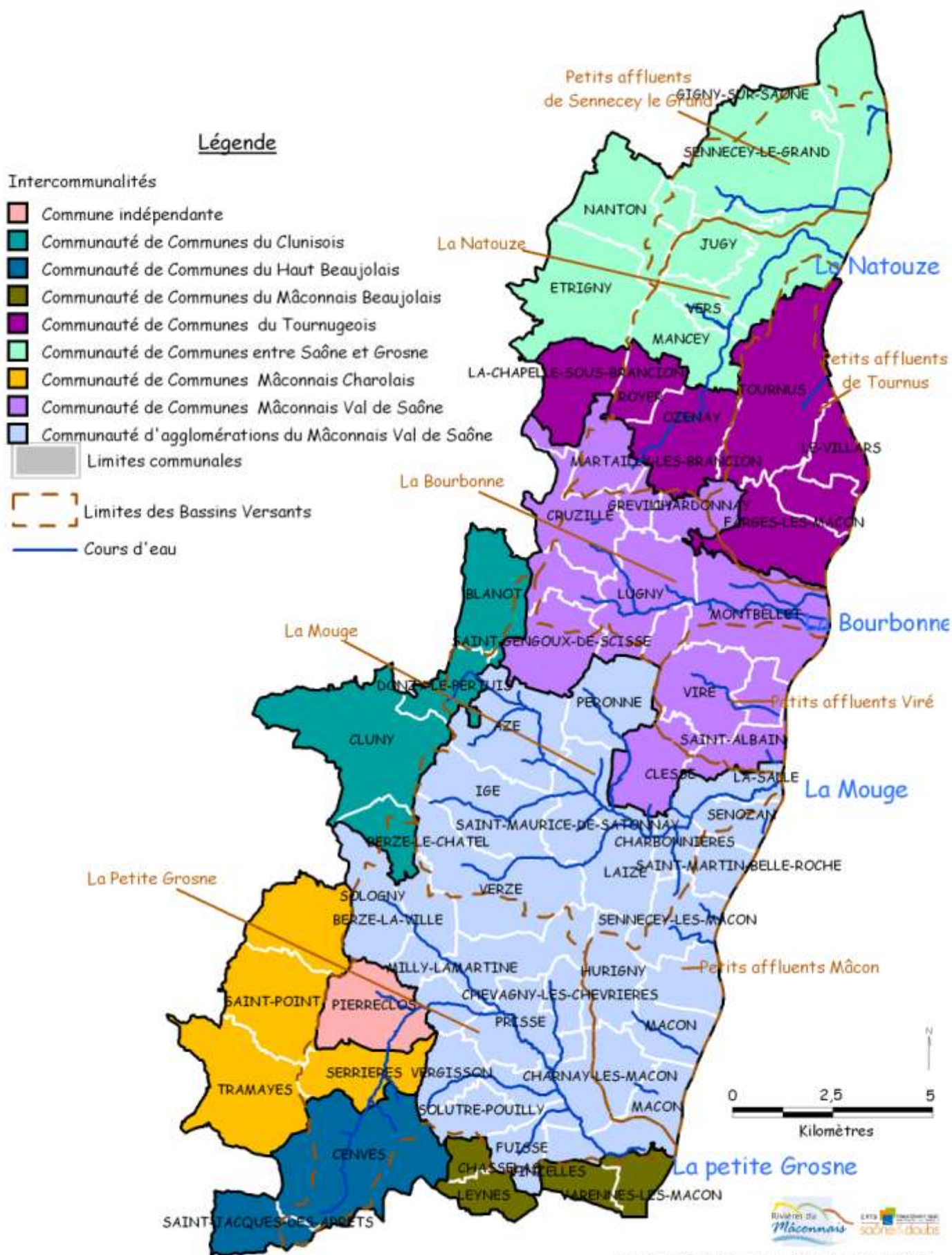
2 CARTE DES TAUX DE VARIATIONS DE POPULATION



3 CARTE DE LA DENSITÉ SUR LE MACONNAIS



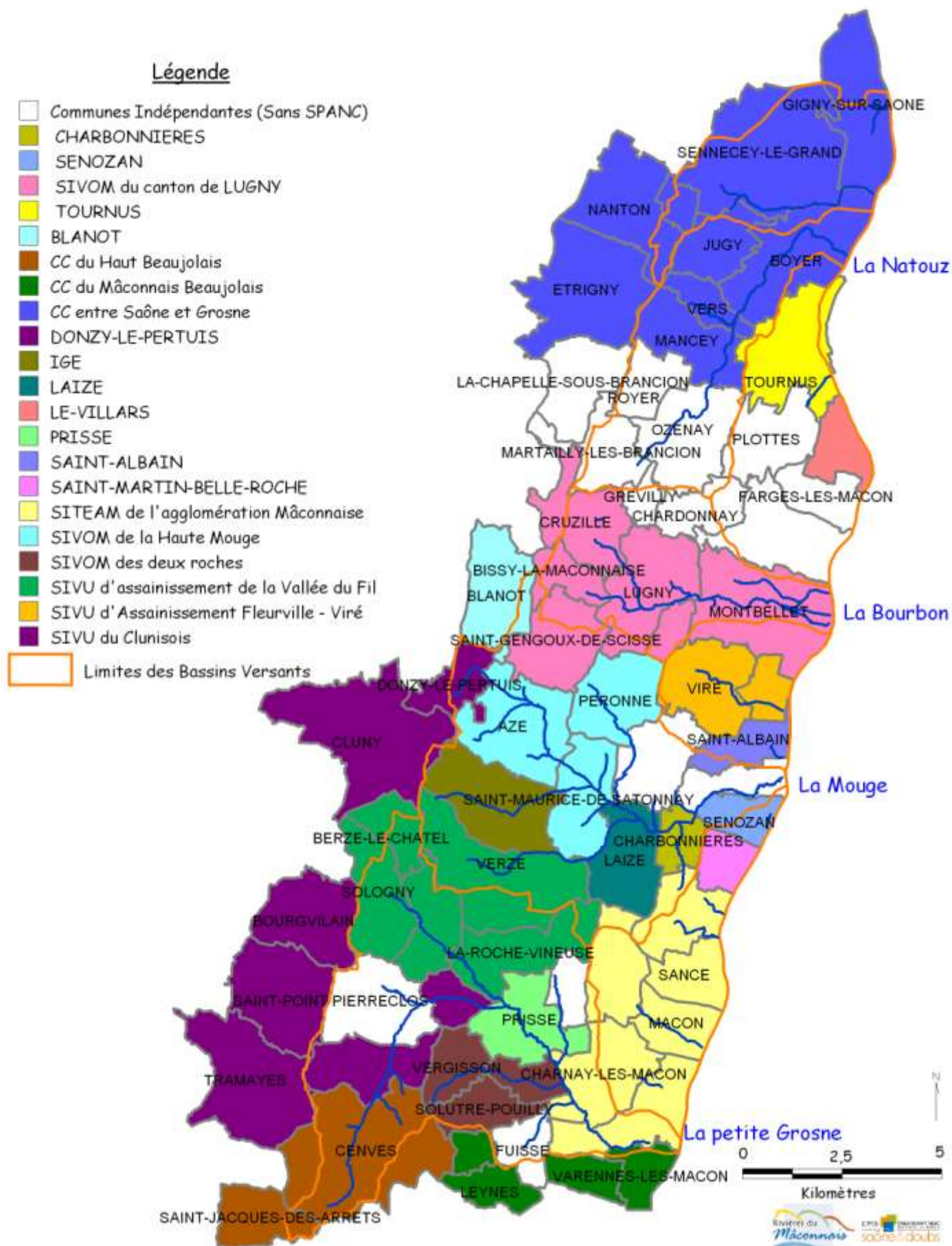
4 CARTE DES COMMUNAUTÉS DE COMMUNES



5 CARTE DES SYNDICATS D'ASSAINISSEMENT COLLECTIFS

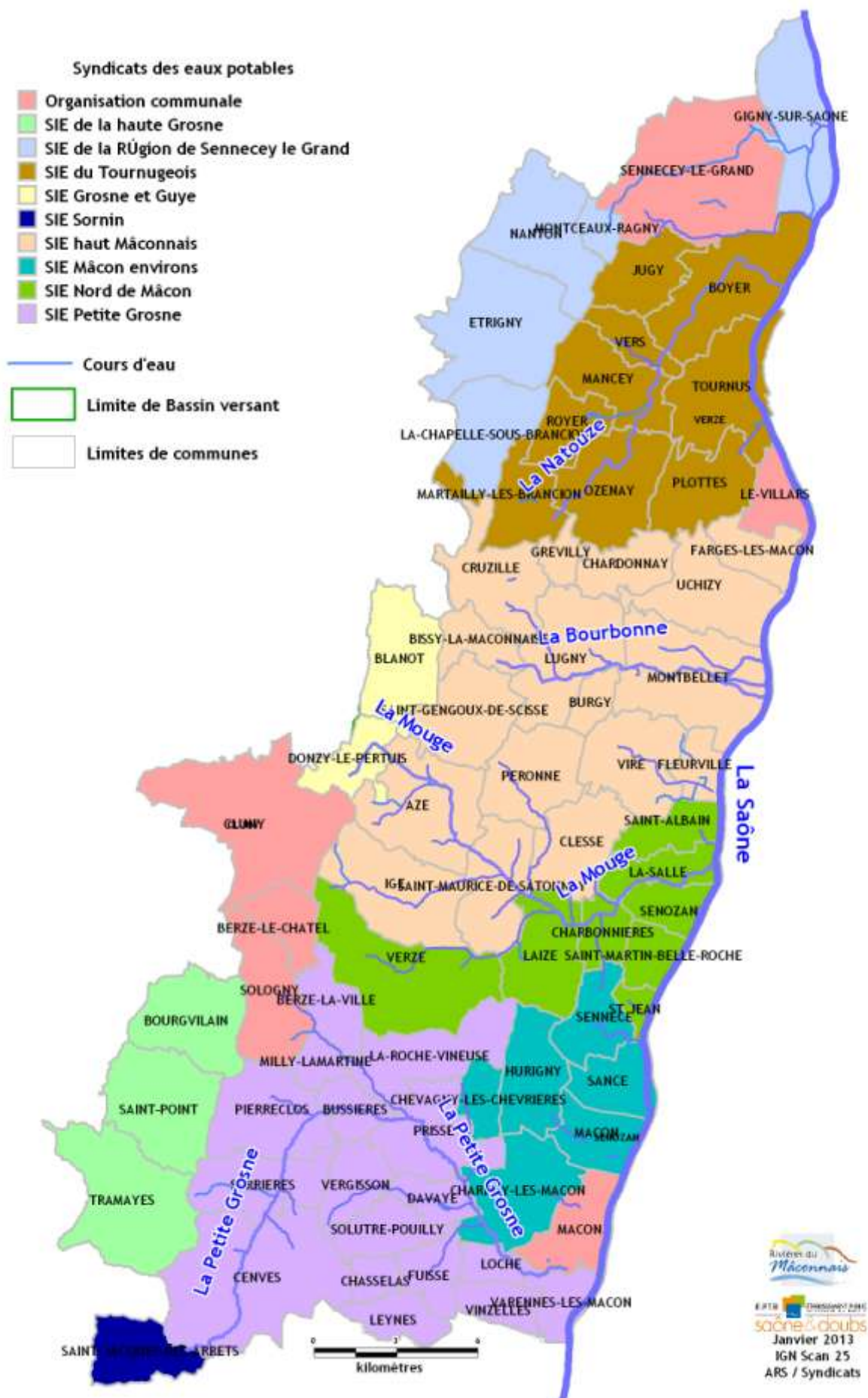


6 CARTES DES COMPÉTENCES SPANC REGROUPÉS

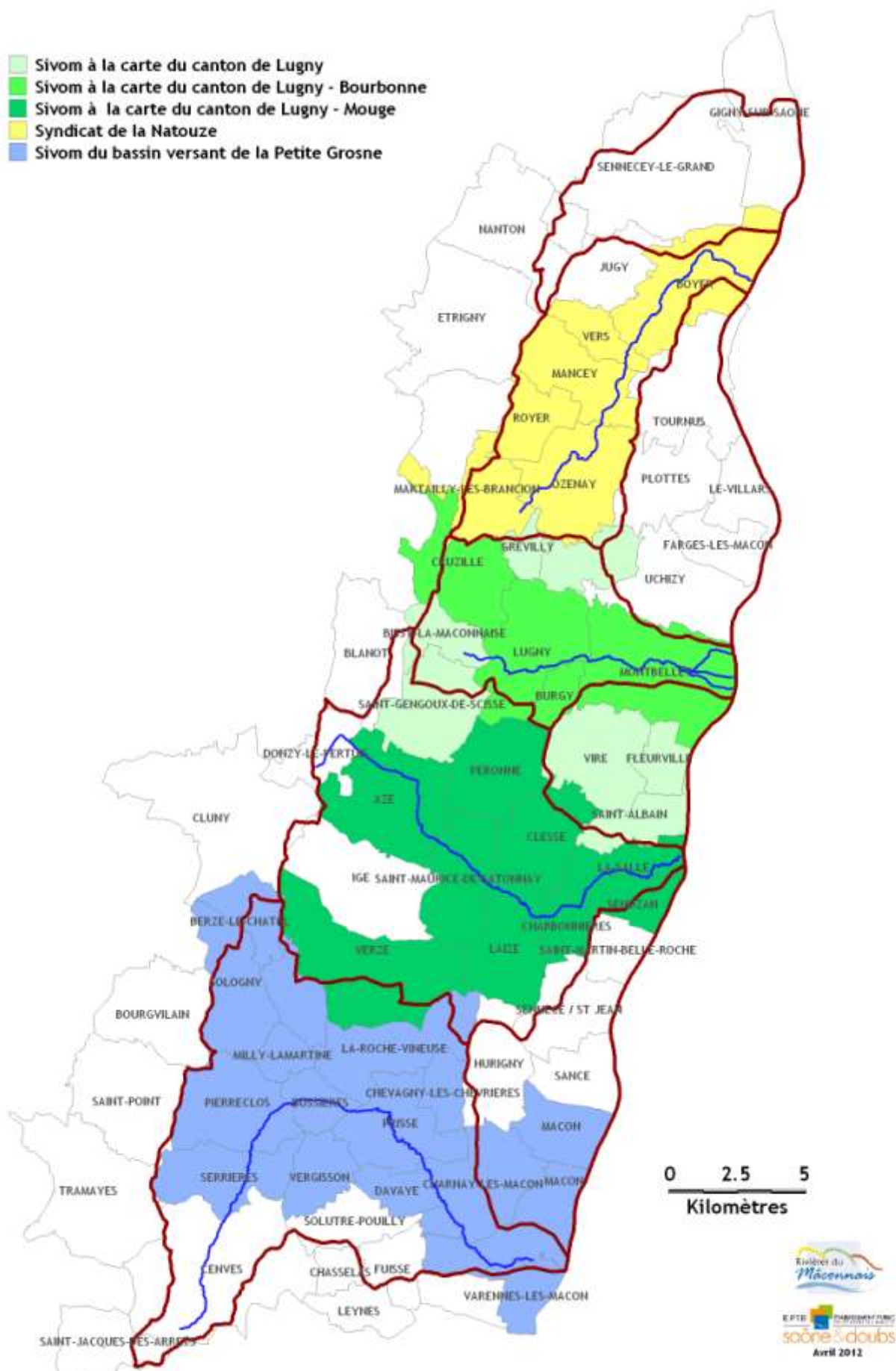


Janvier 2011/ Source: Cg 71/ BANATIC

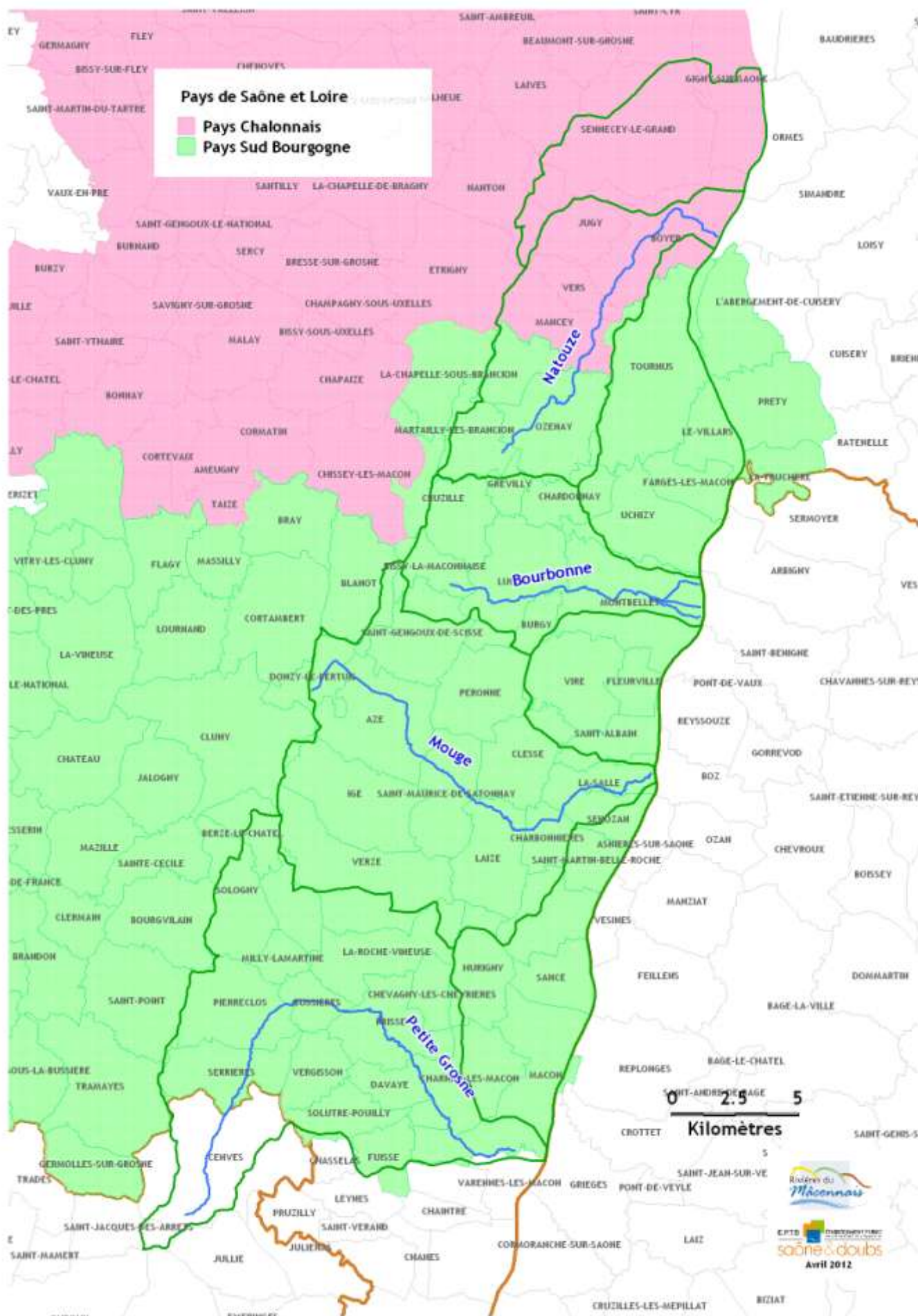
7 CARTE DES SYNDICATS DES EAUX



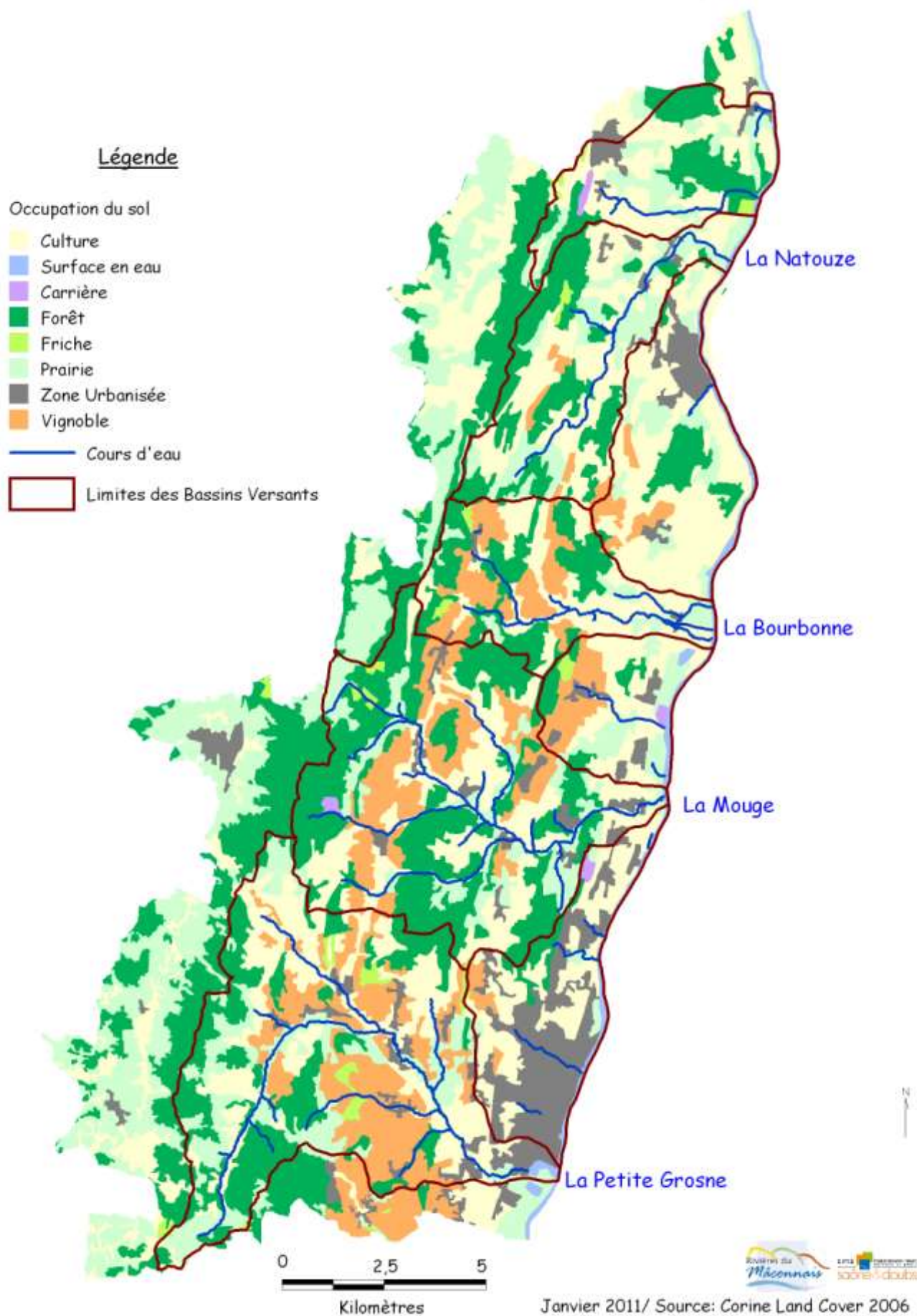
8 CARTE DES SYNDICATS À COMPÉTENCES HYDRAULIQUES



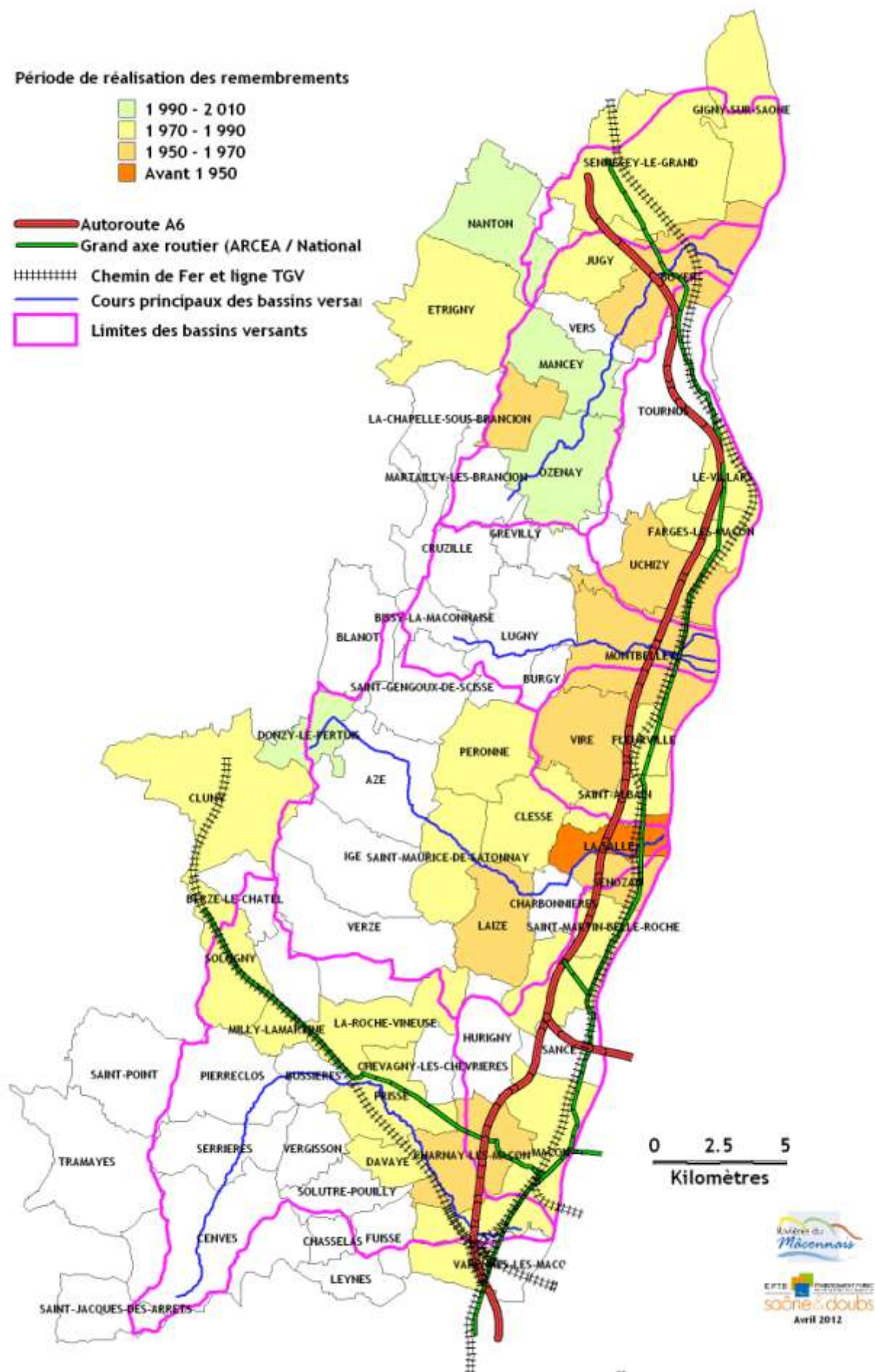
9 CARTE DES PAYS AUTOUR DU MÂCONNAIS



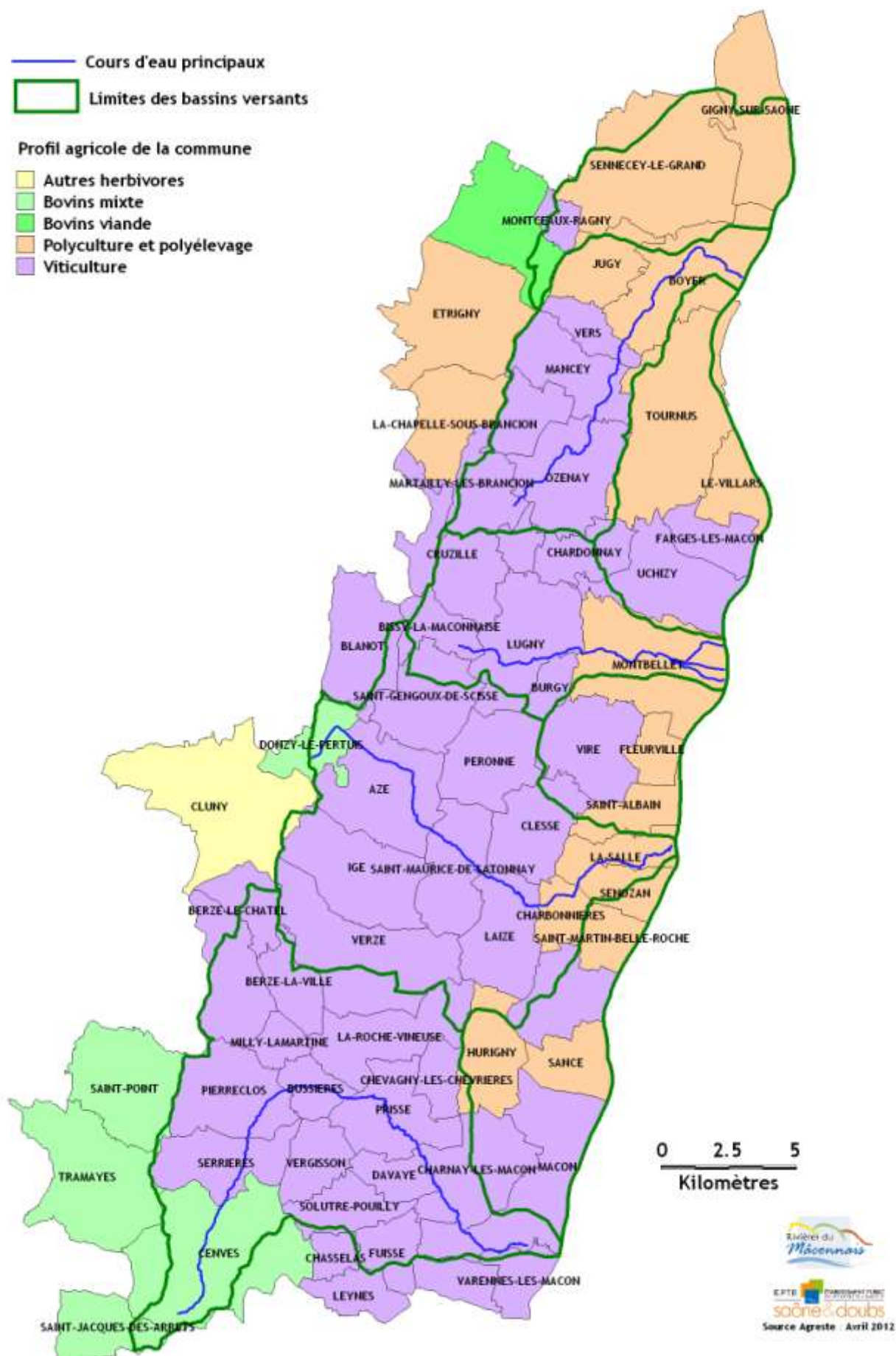
10 CARTE DE L'OCCUPATION DU SOL



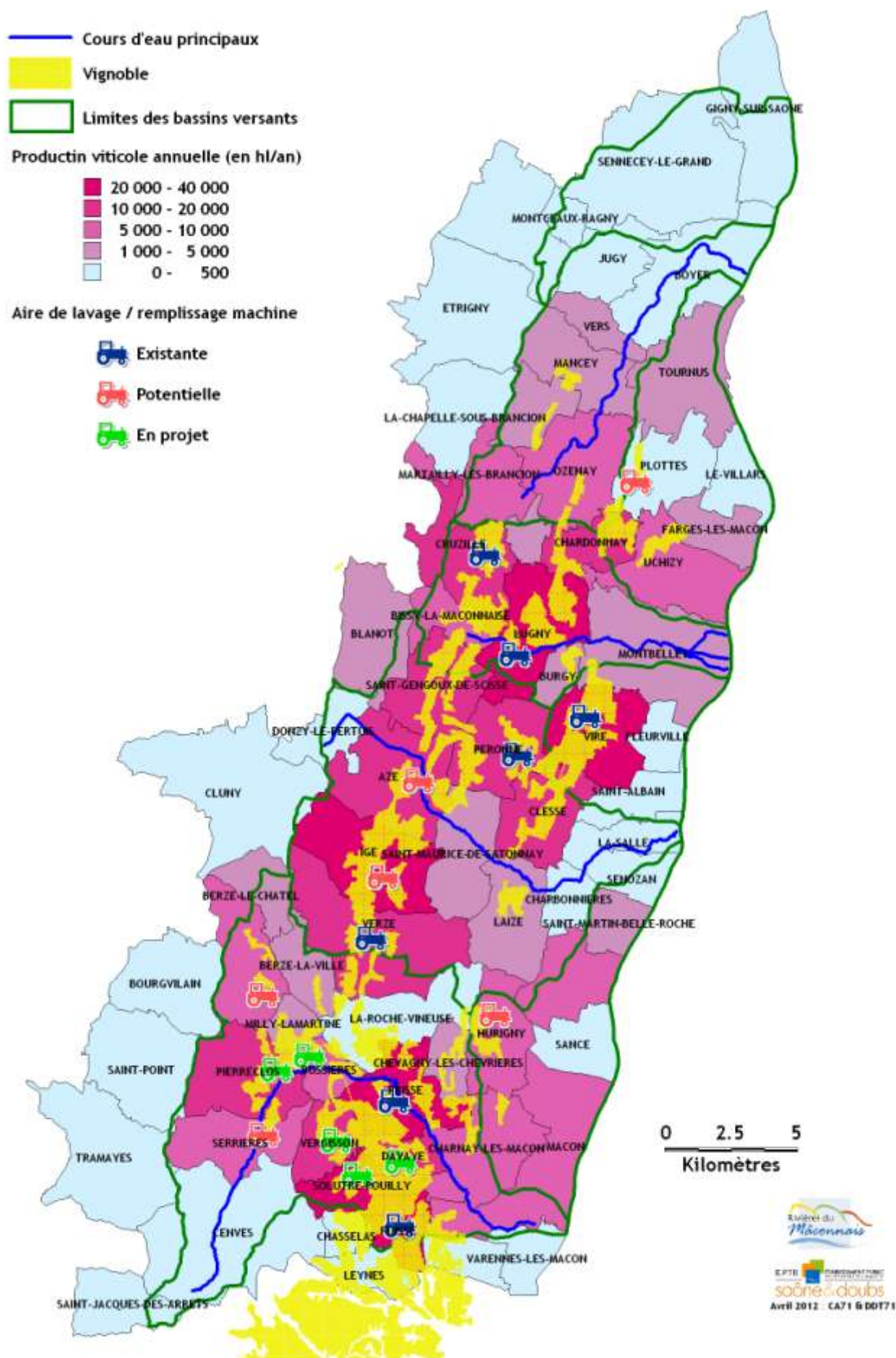
11 CARTE DES ANNÉES DE RÉALISATION DE REMEMBREMENT



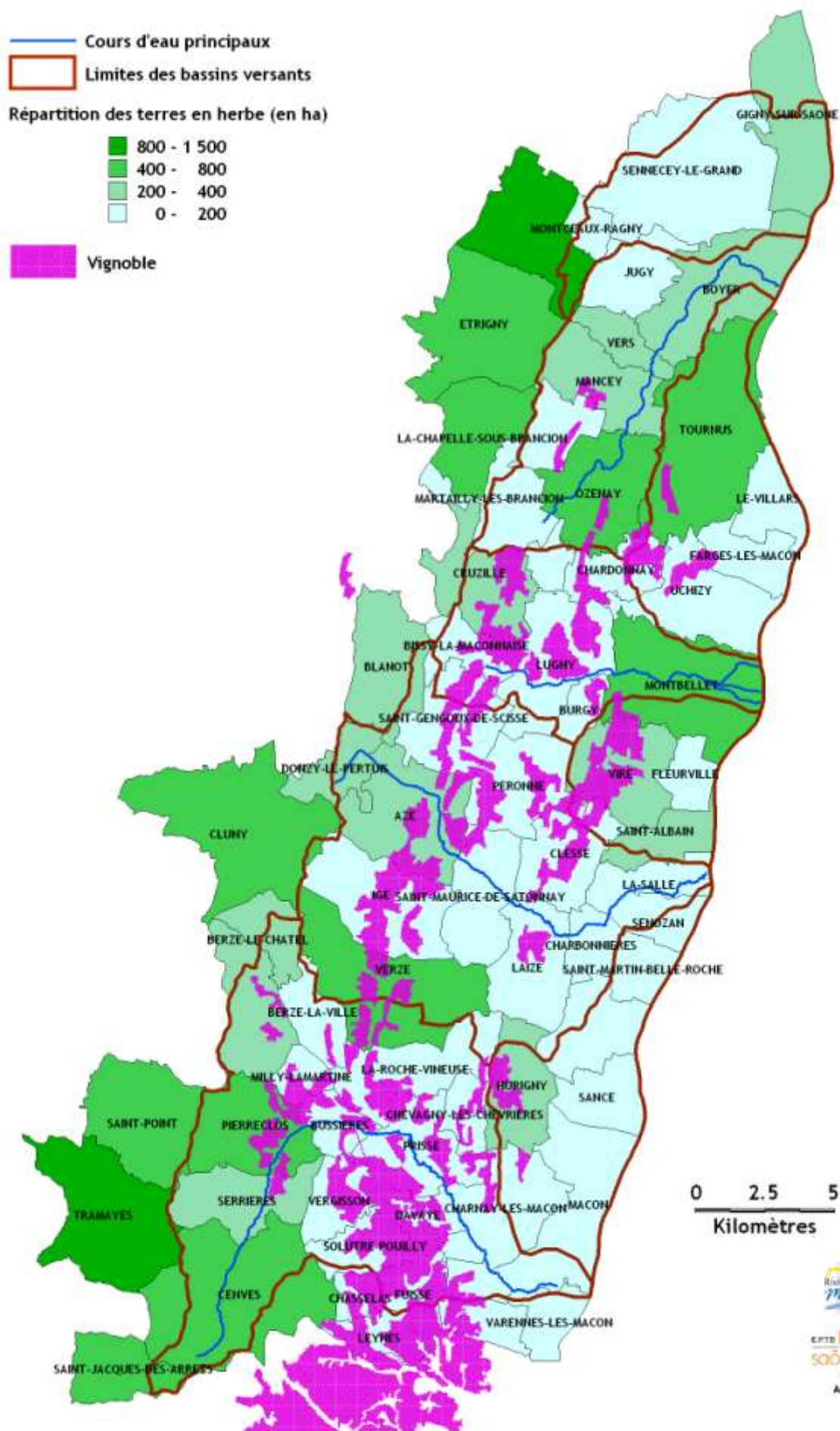
12 CARTE DES PROFILS AGRICOLES DES COMMUNES



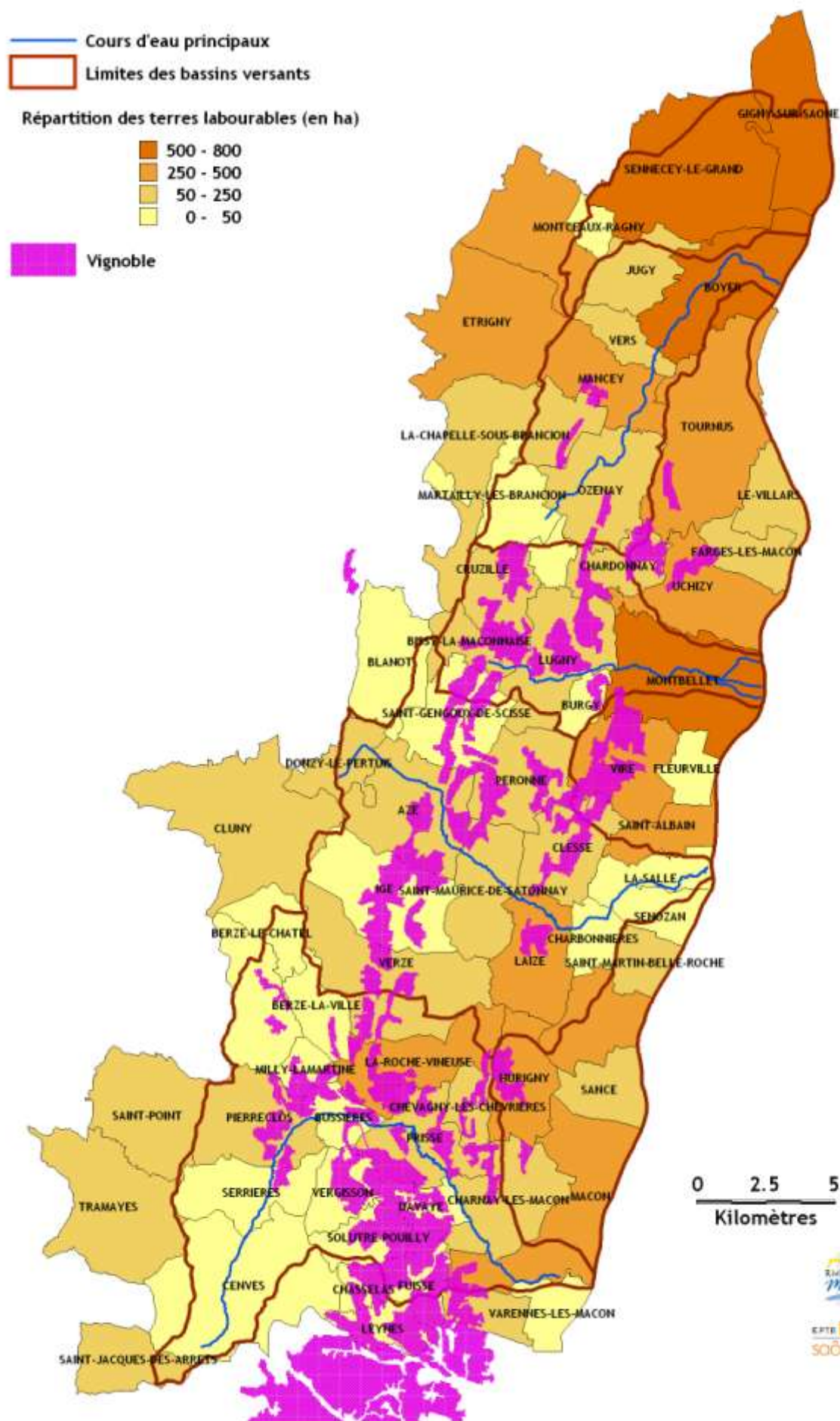
13 CARTE DE LA PRODUCTION VITICOLE / AIRES DE LAVAGE



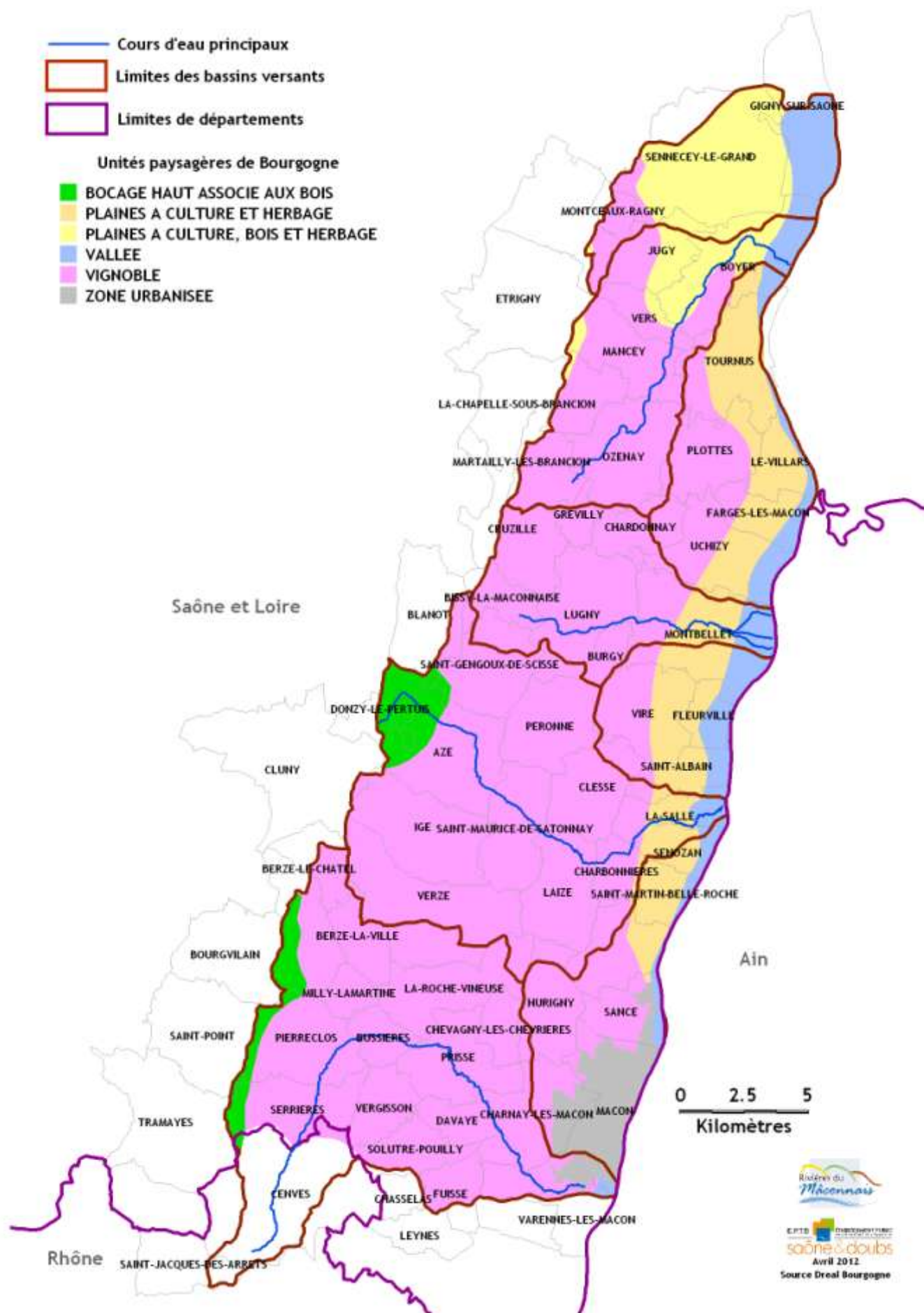
14 CARTE DE LA RÉPARTITION DES SURFACES EN HERBES PAR COMMUNES



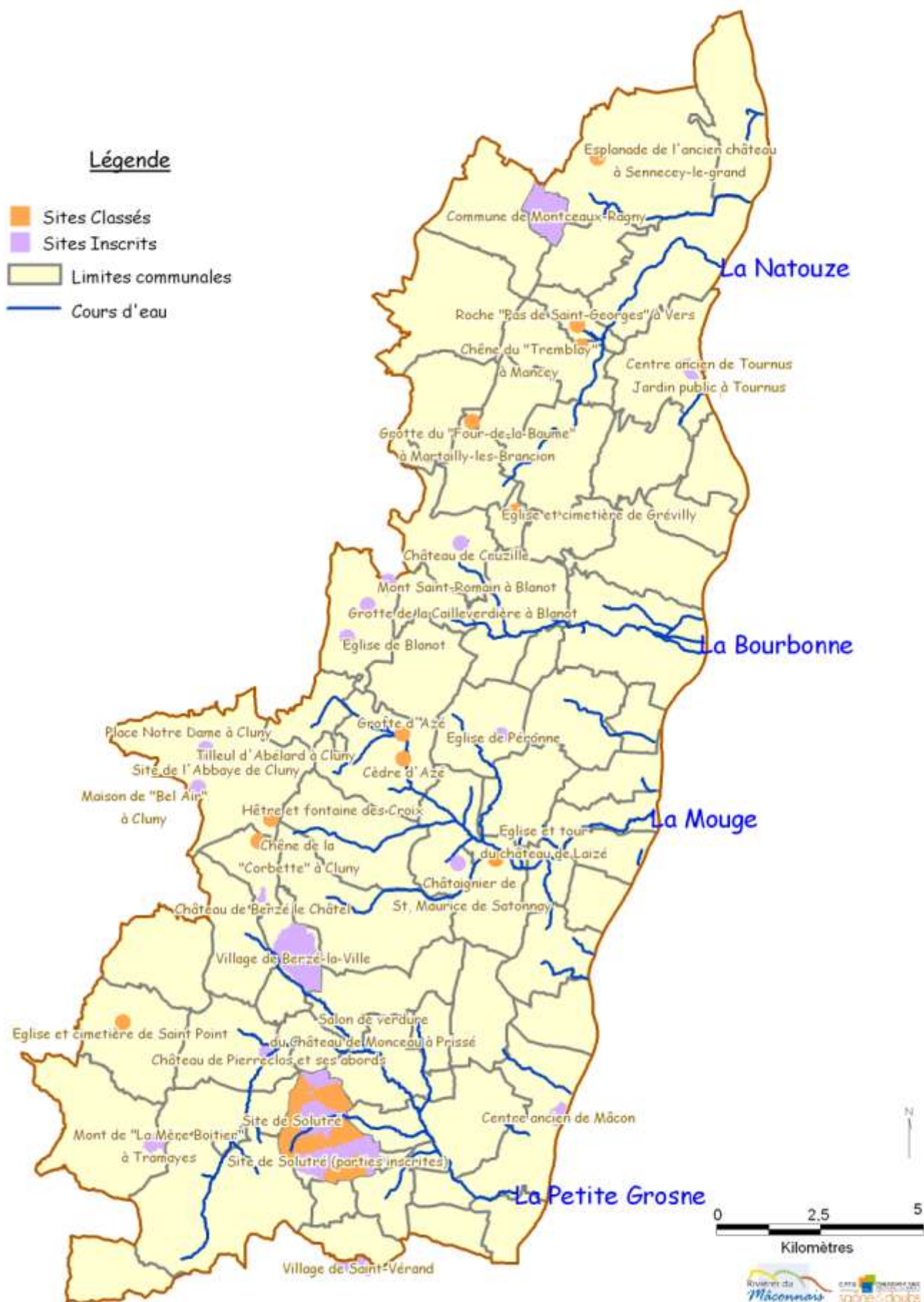
15 CARTE DE LA RÉPARTITION DES SURFACES LABOURABLES PAR COMMUNE



16 CARTE DES UNITÉS PAYSAGÈRES DU MÂCONNAIS

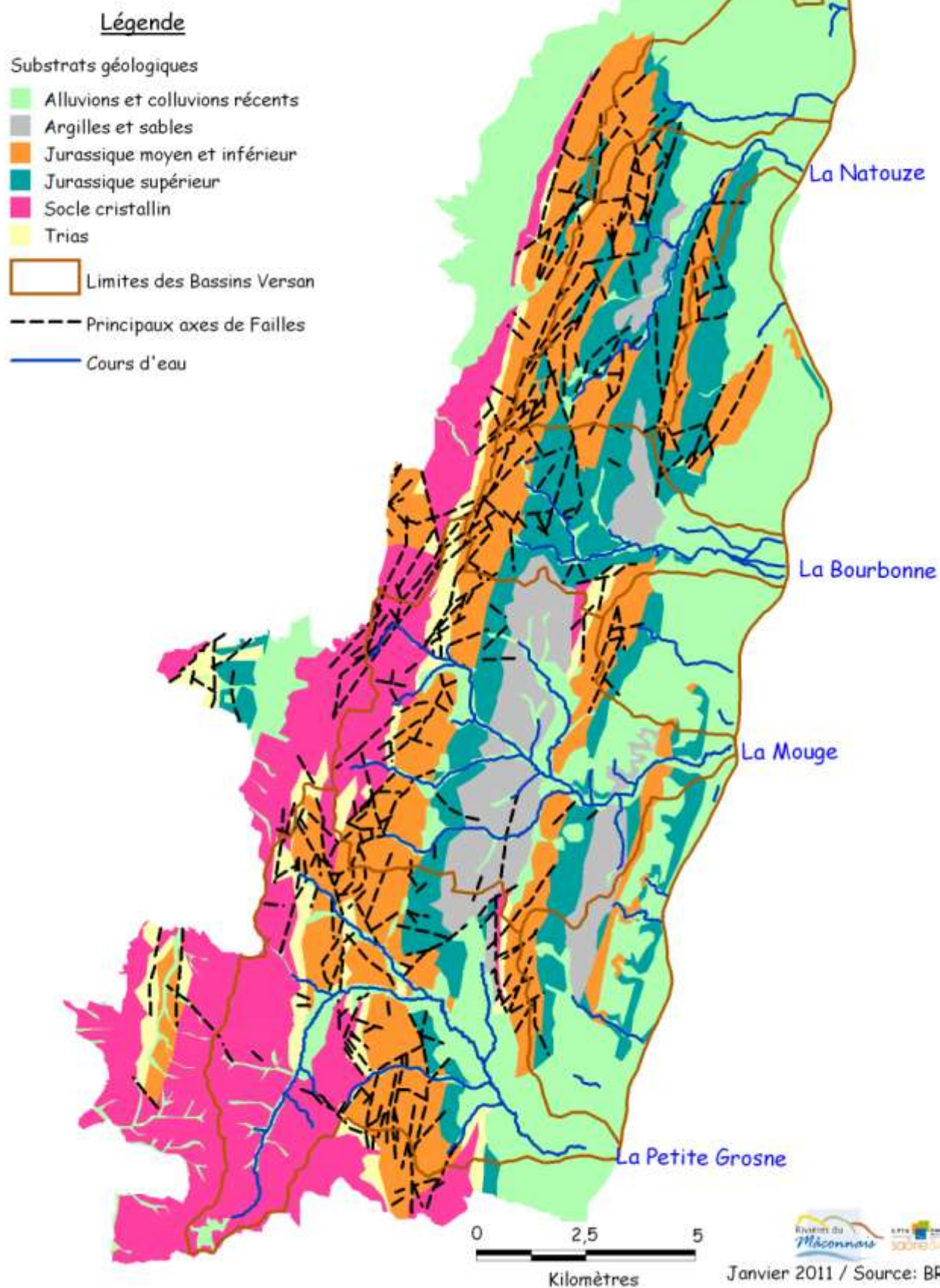


17 CARTE DES SITES CLASSÉS DU MÂCONNAIS

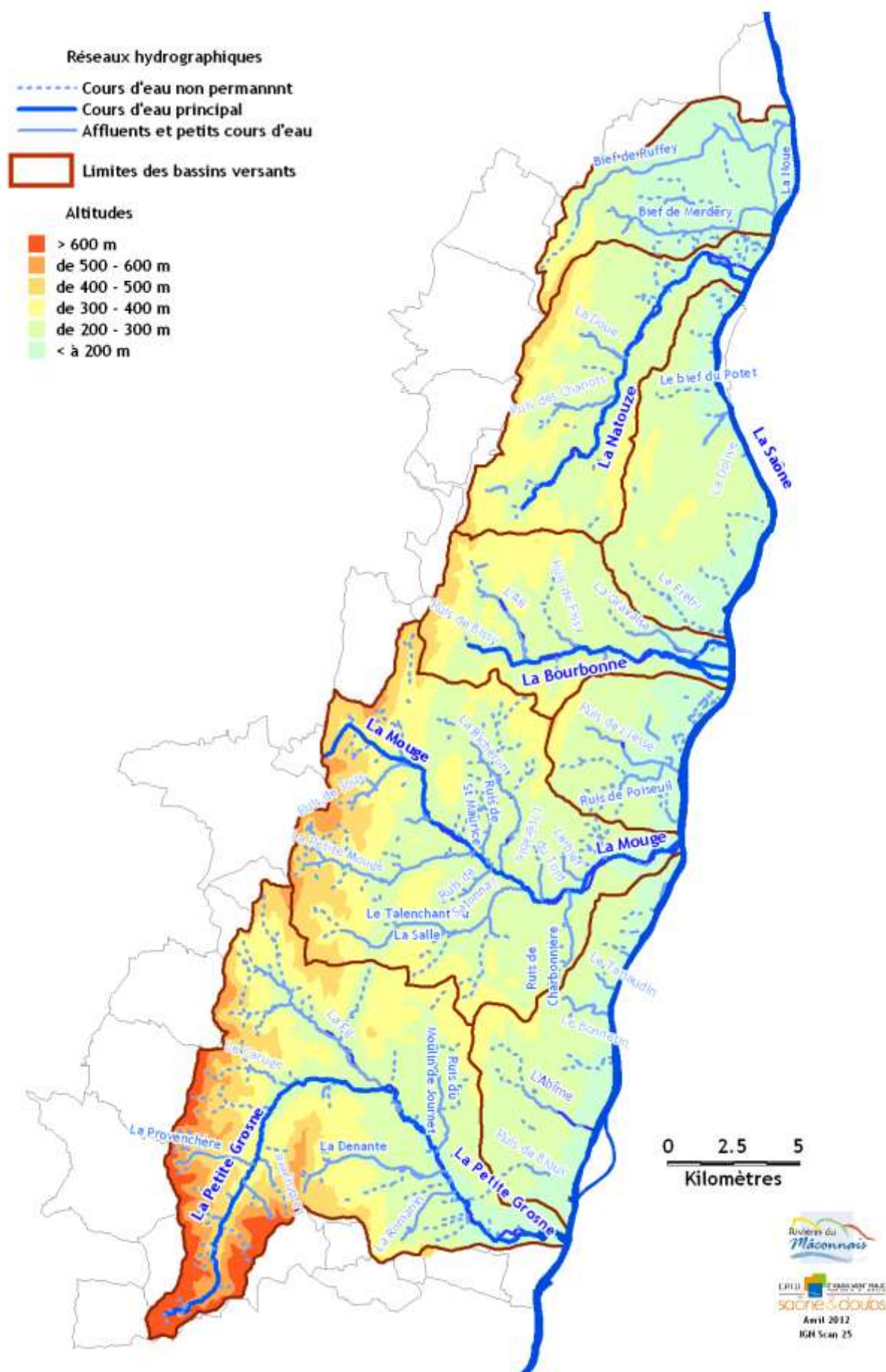


Janvier 2011/ Source: DREAL Bourgogne

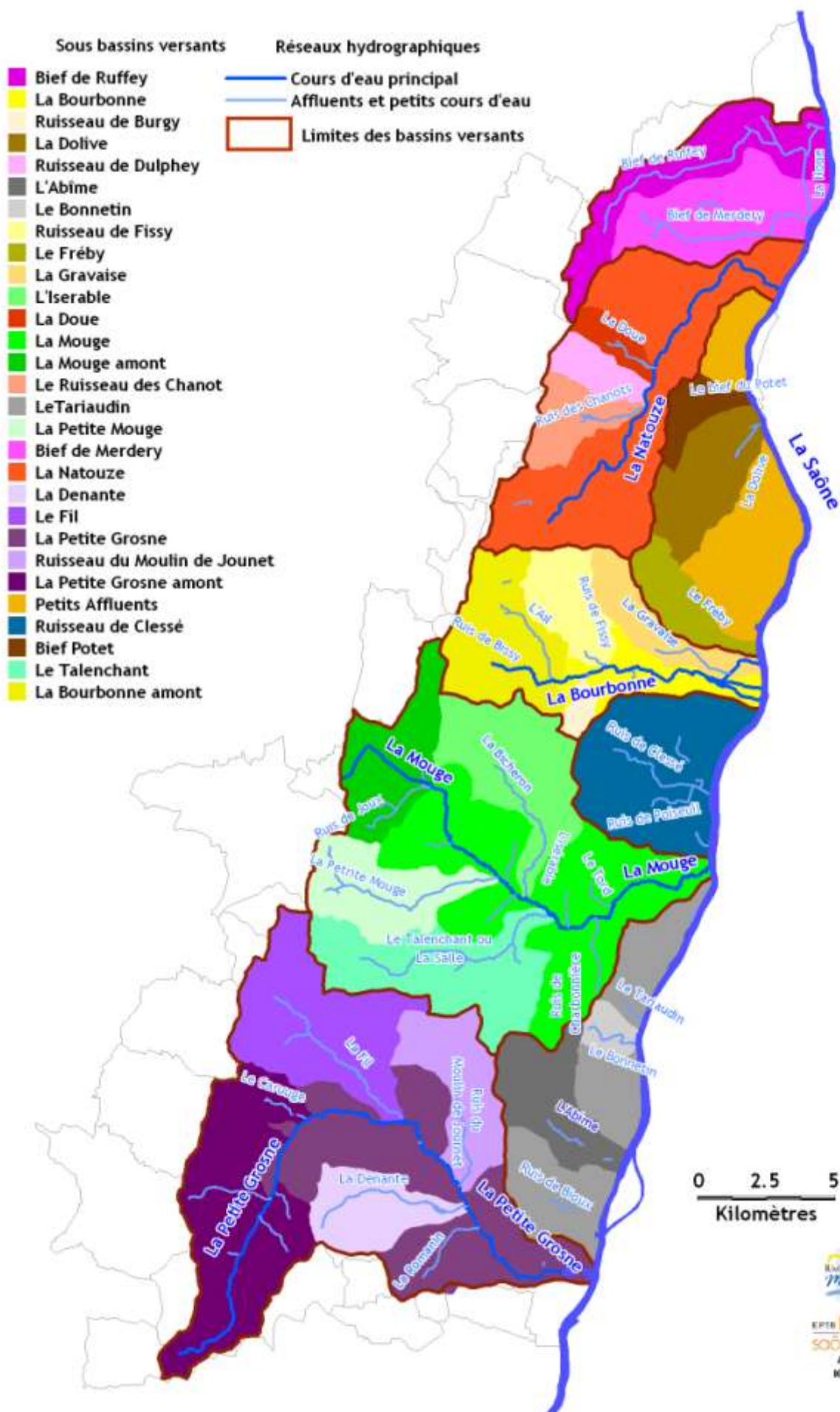
18 CARTE GÉOLOGIQUE SCHÉMATIQUE



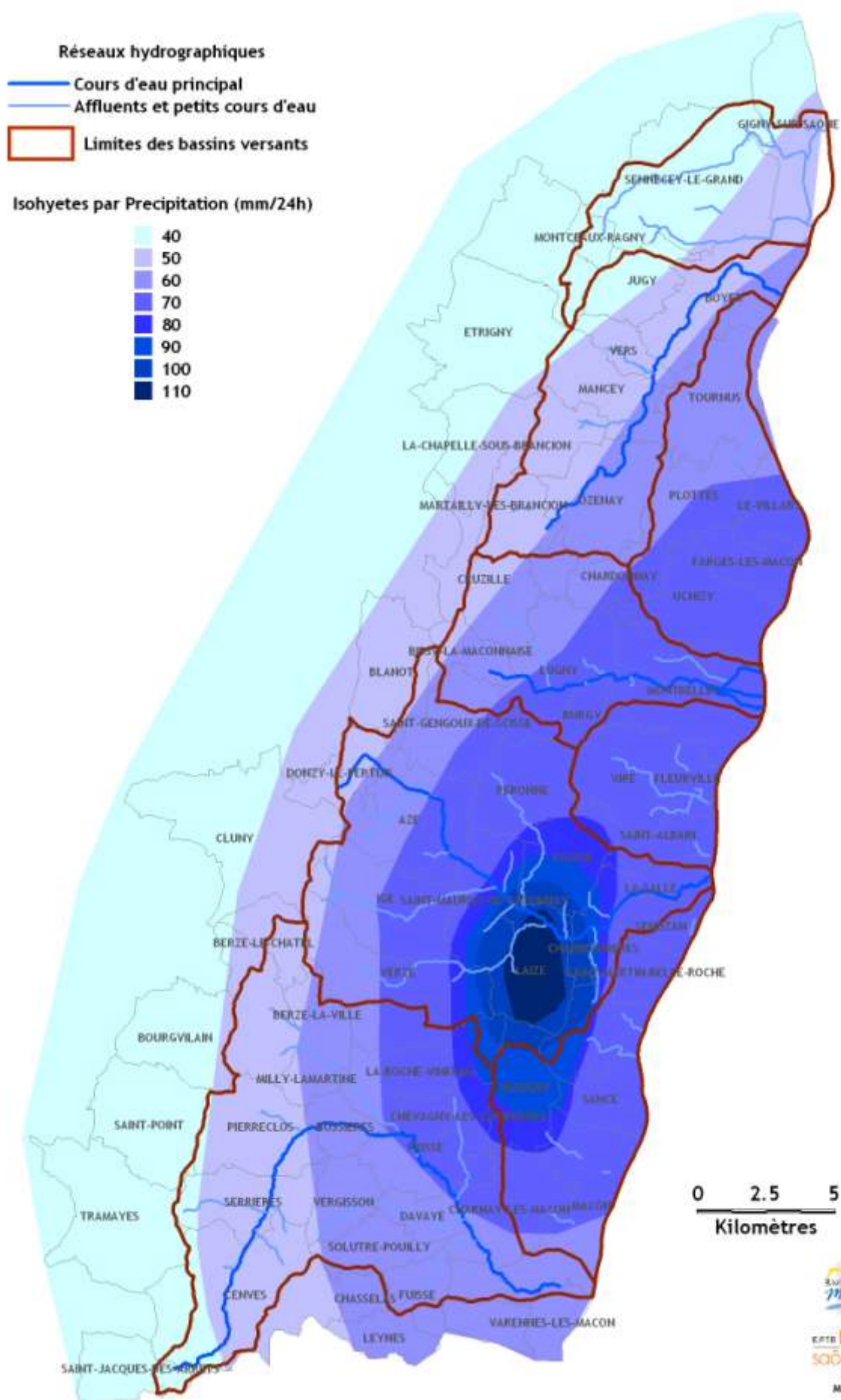
19 CARTE DES RÉSEAUX HYDROGRAPHIQUES



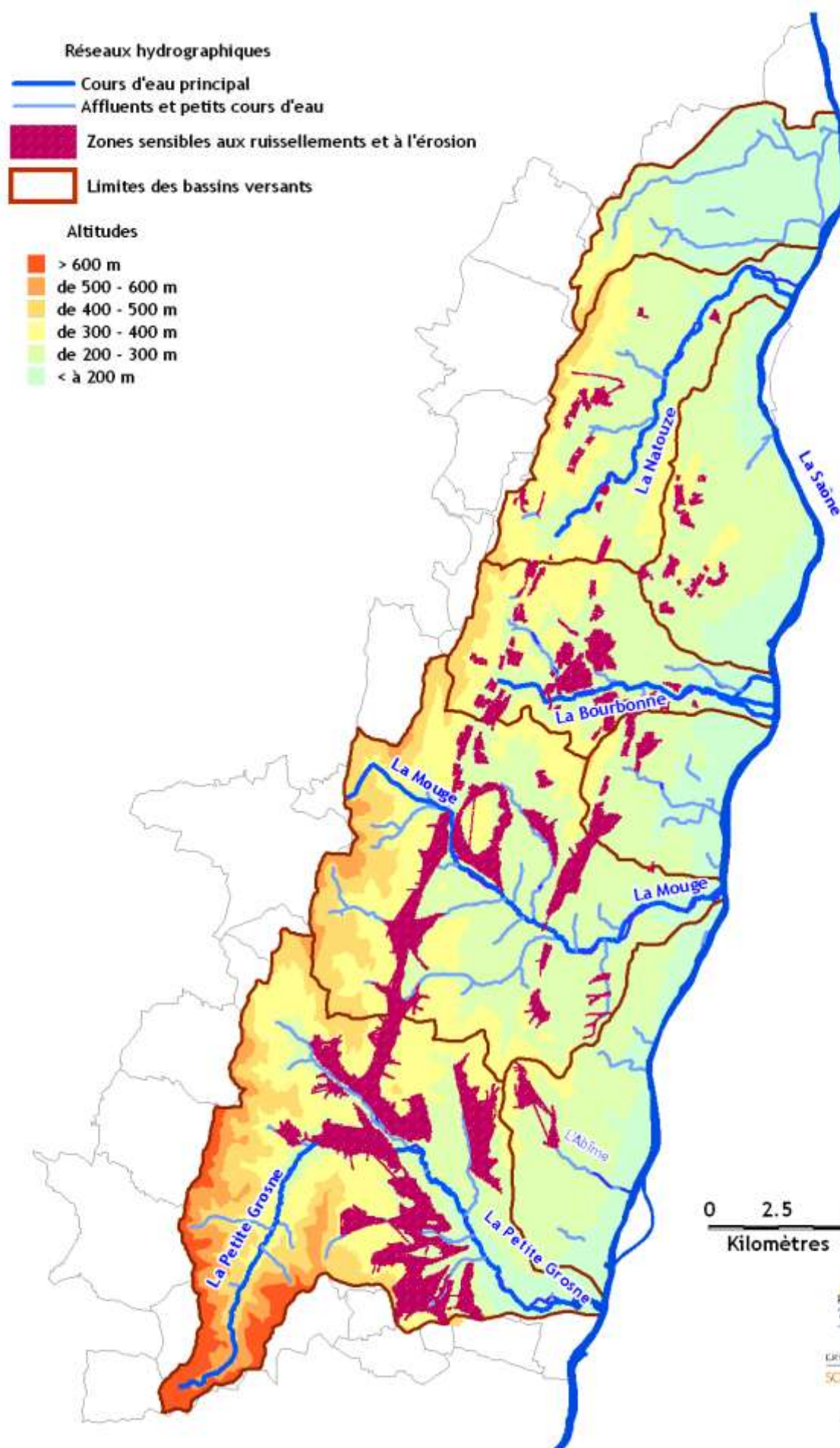
20 CARTE DES SOUS BASSINS VERSANTS



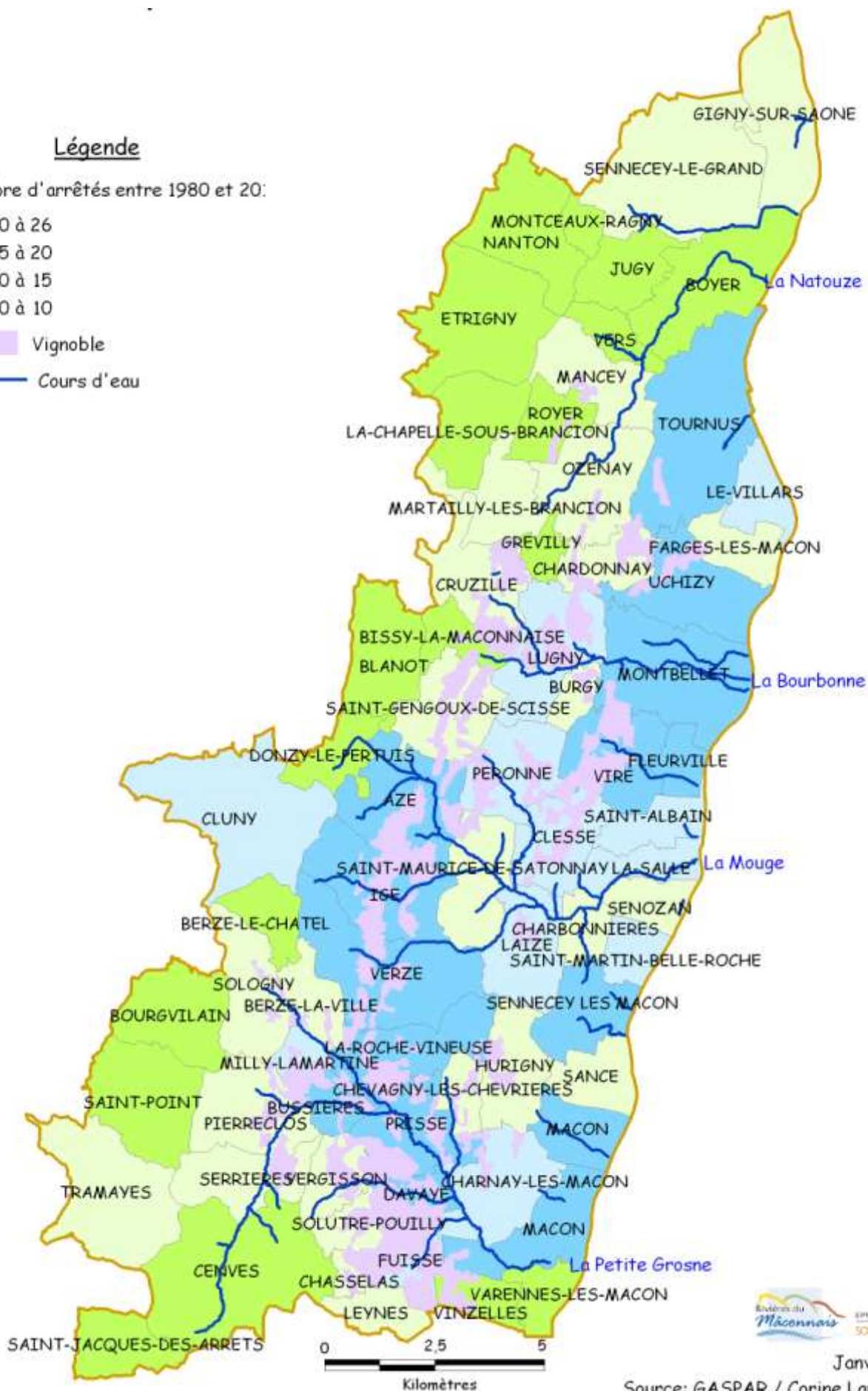
21 CARTE DES ISOHYÈTE DE L'ÉVÉNEMENT DU 5-6 OCTOBRE 1993



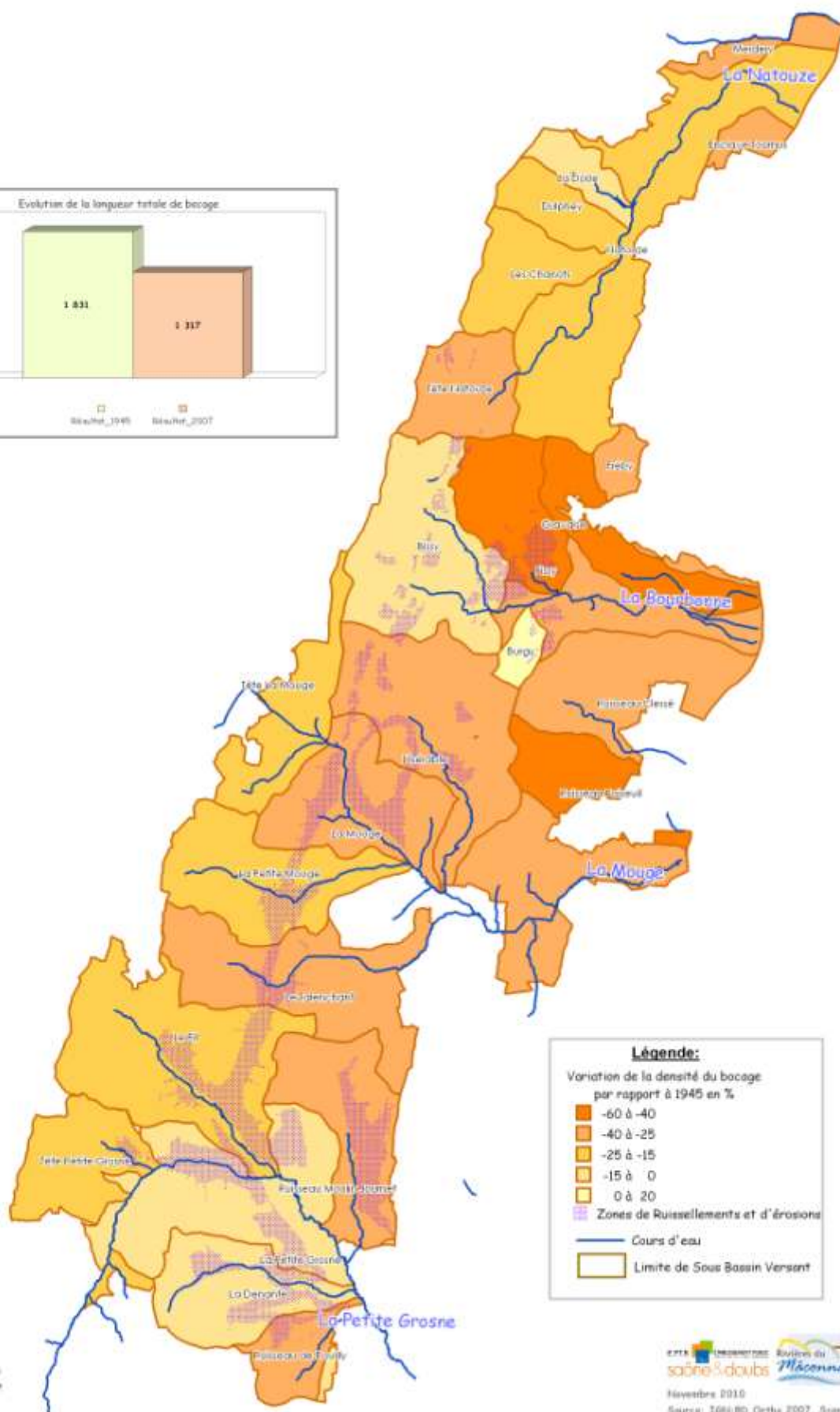
22 CARTES DES ZONES SENSIBLES AUX RUISSELLEMENTS ET À L'ÉROSION



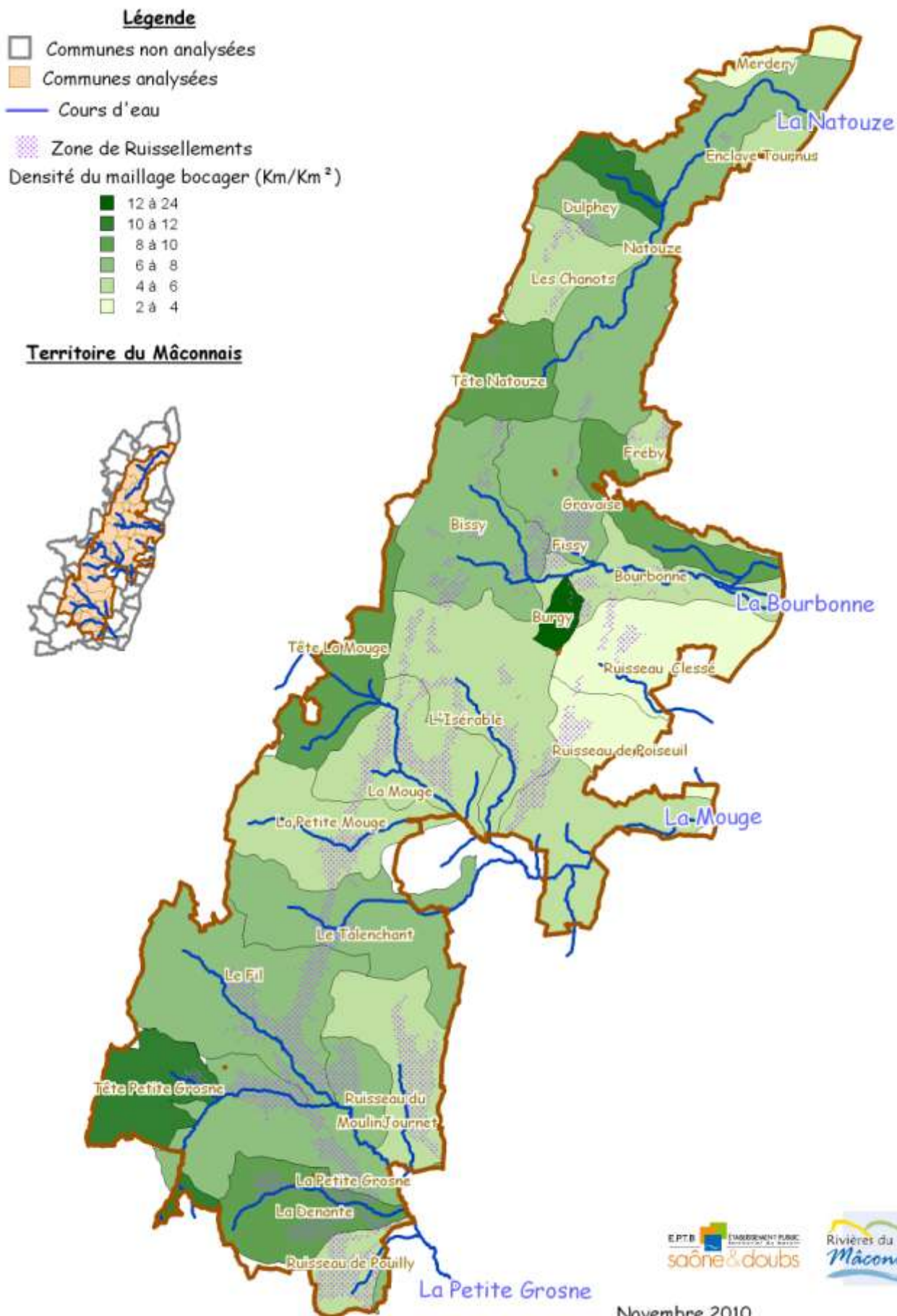
23 CARTE DES CATASTROPHES LIÉES À L'EAU



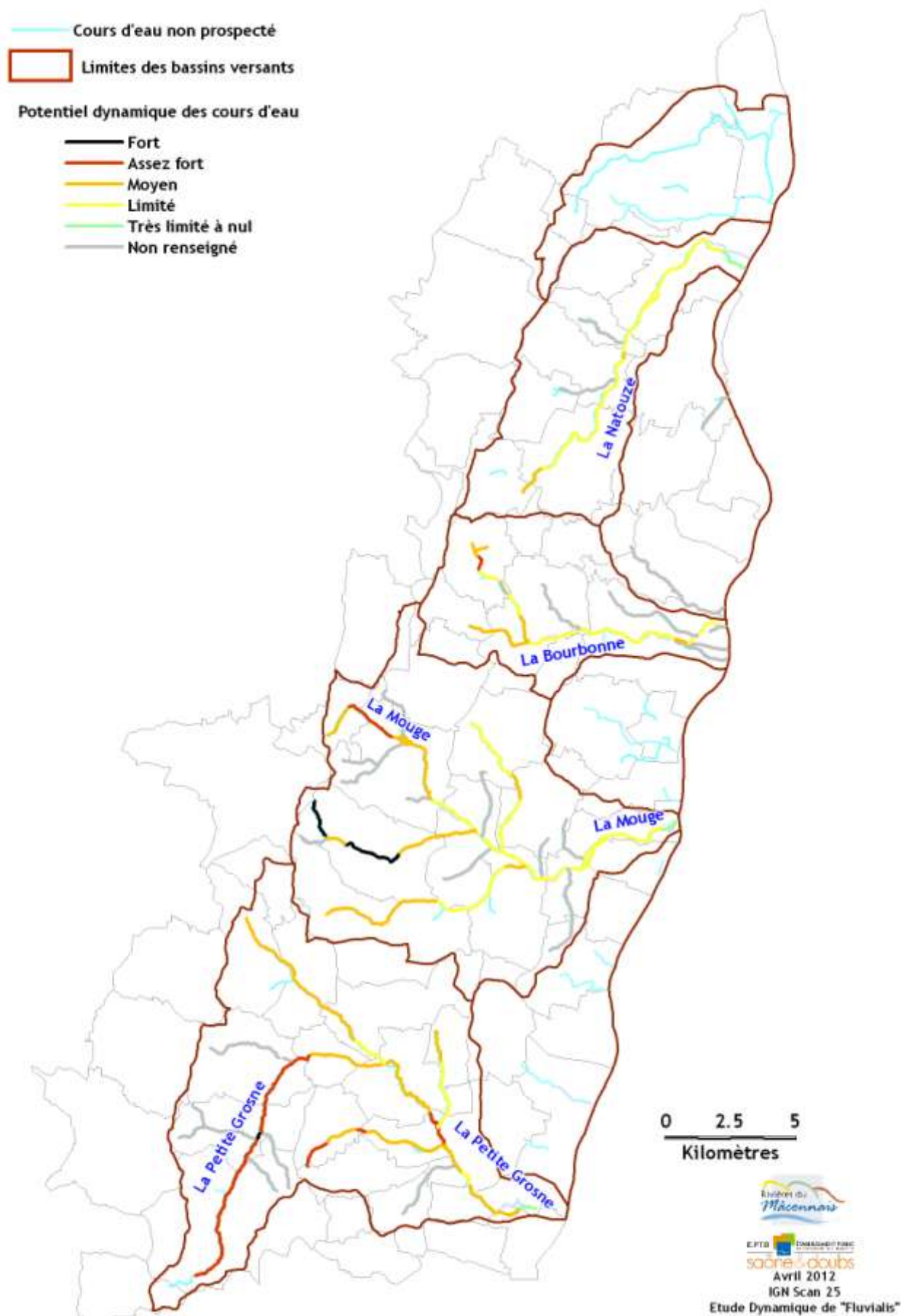
24 CARTE DE L'ÉVOLUTION DU BOCAGE DE 1945 À 2007



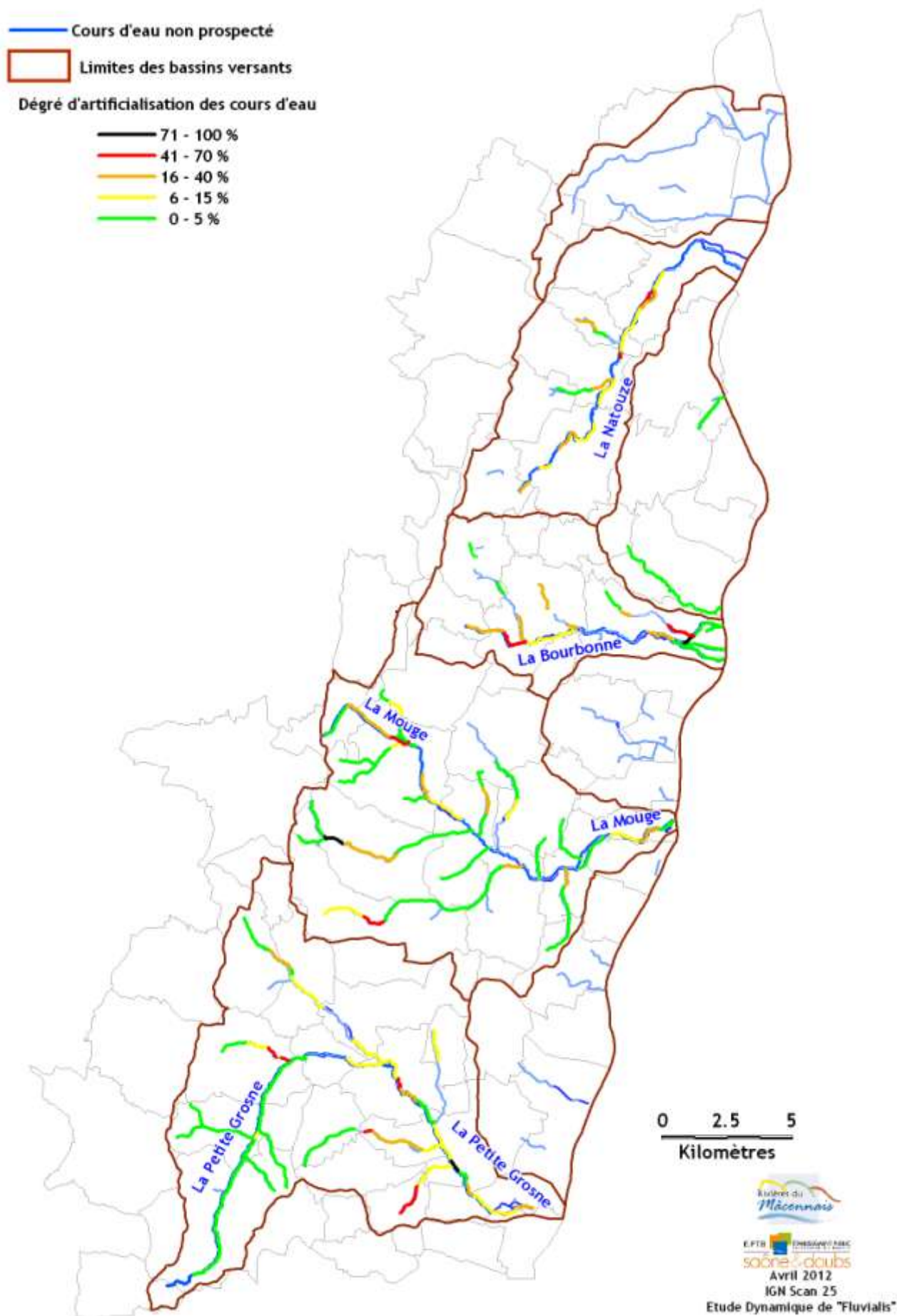
25 CARTE DE LA DENSITÉ EN 2007 DU BOCAGE



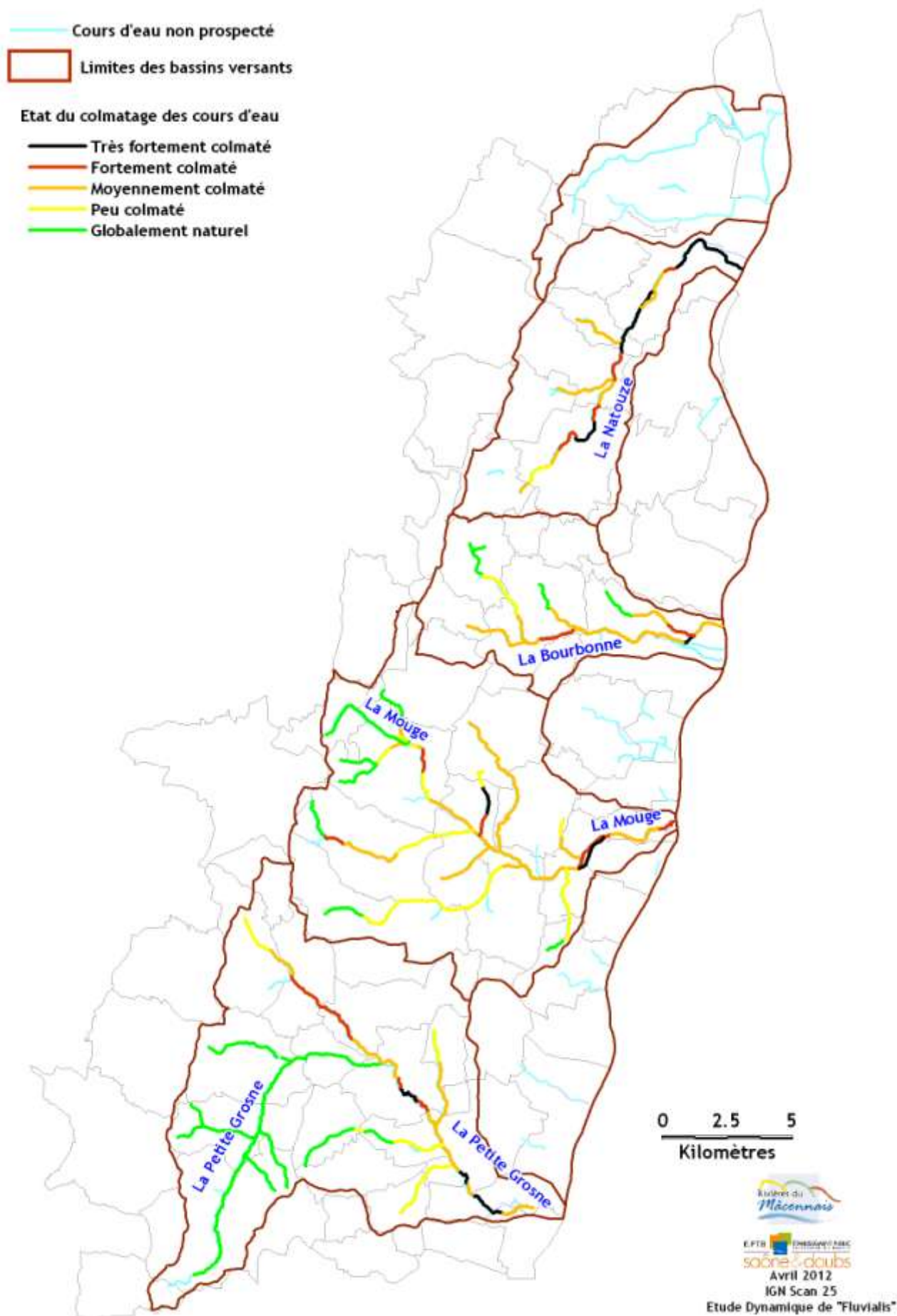
26 CARTE DU POTENTIEL DYNAMIQUE DES COURS D'EAU



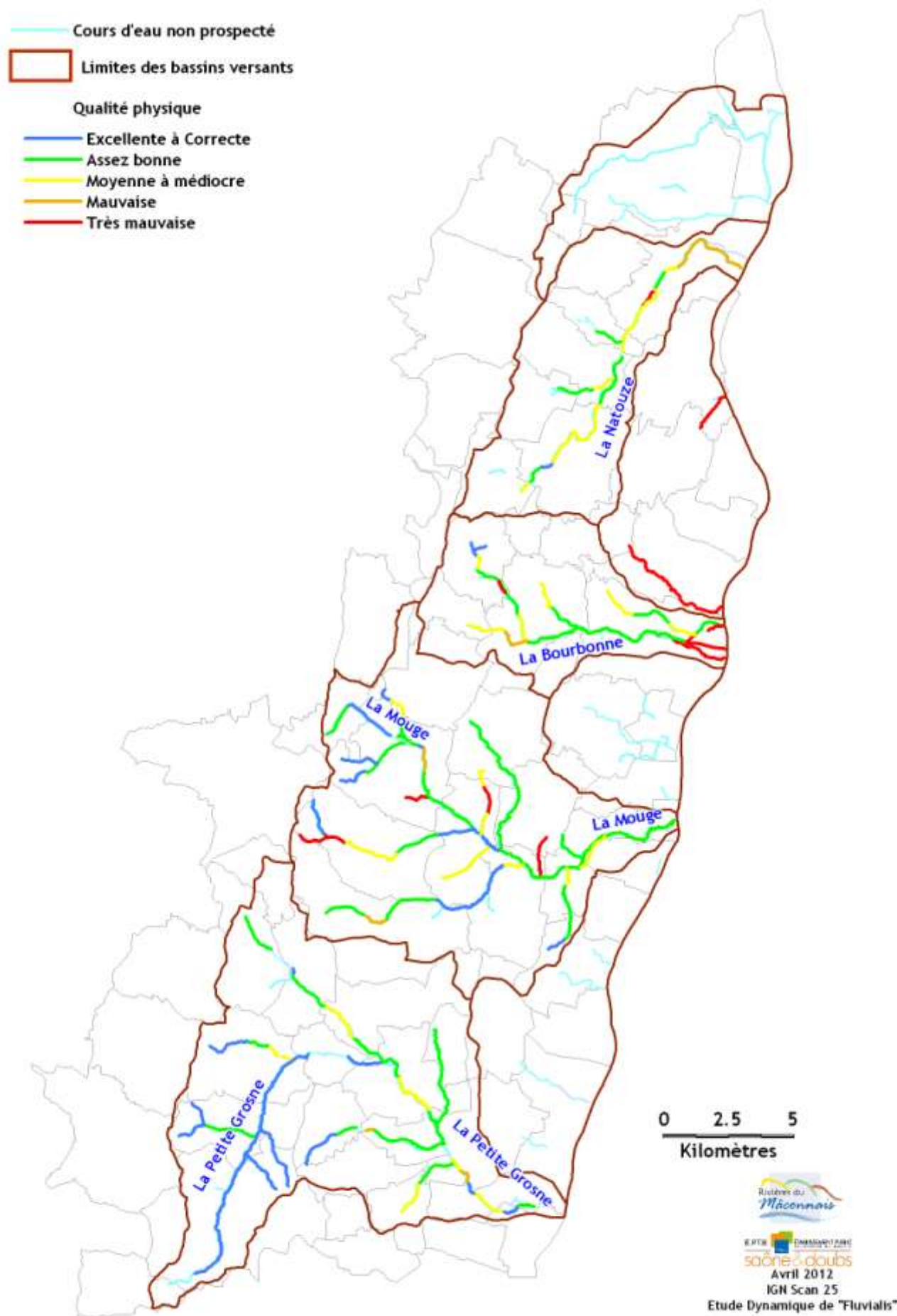
27 CARTE DU DEGRÉ D'ARTIFICIALISATION DES COURS D'EAU



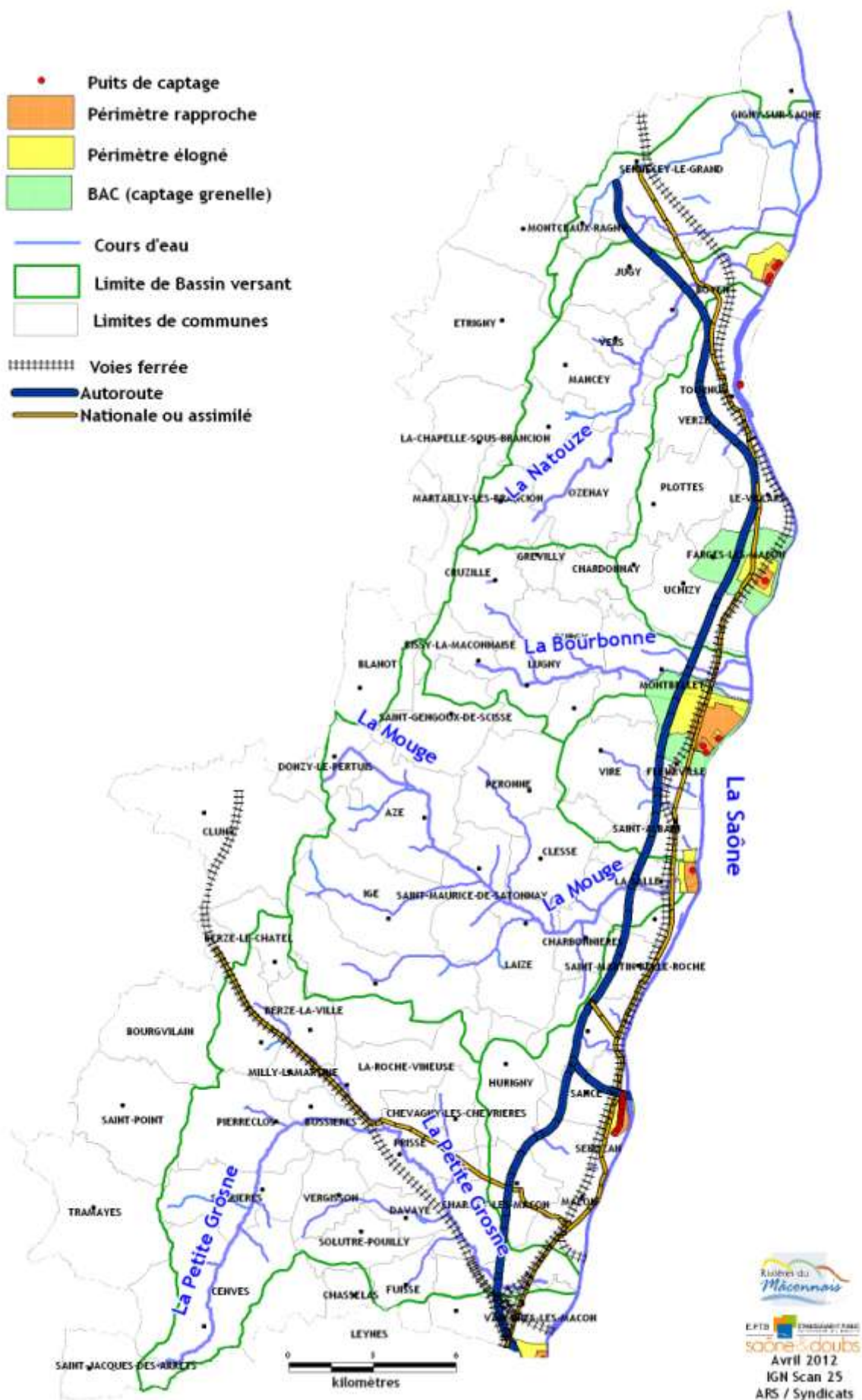
28 CARTE DE L'ÉTAT DU COLMATAGE DES FONDS DES COURS D'EAU

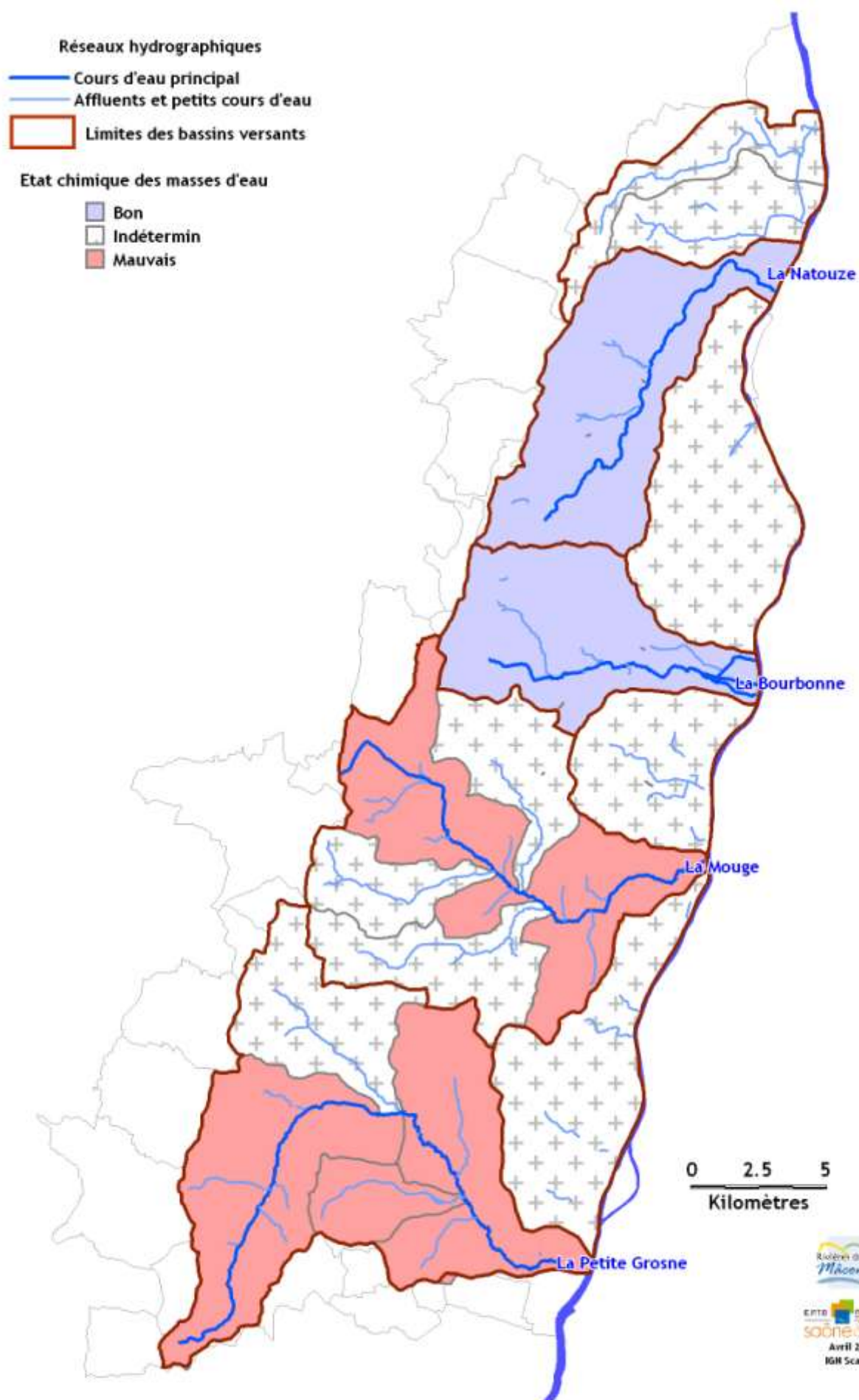


29 CARTE DE LA QUALITÉ PHYSIQUE DES COURS D'EAU

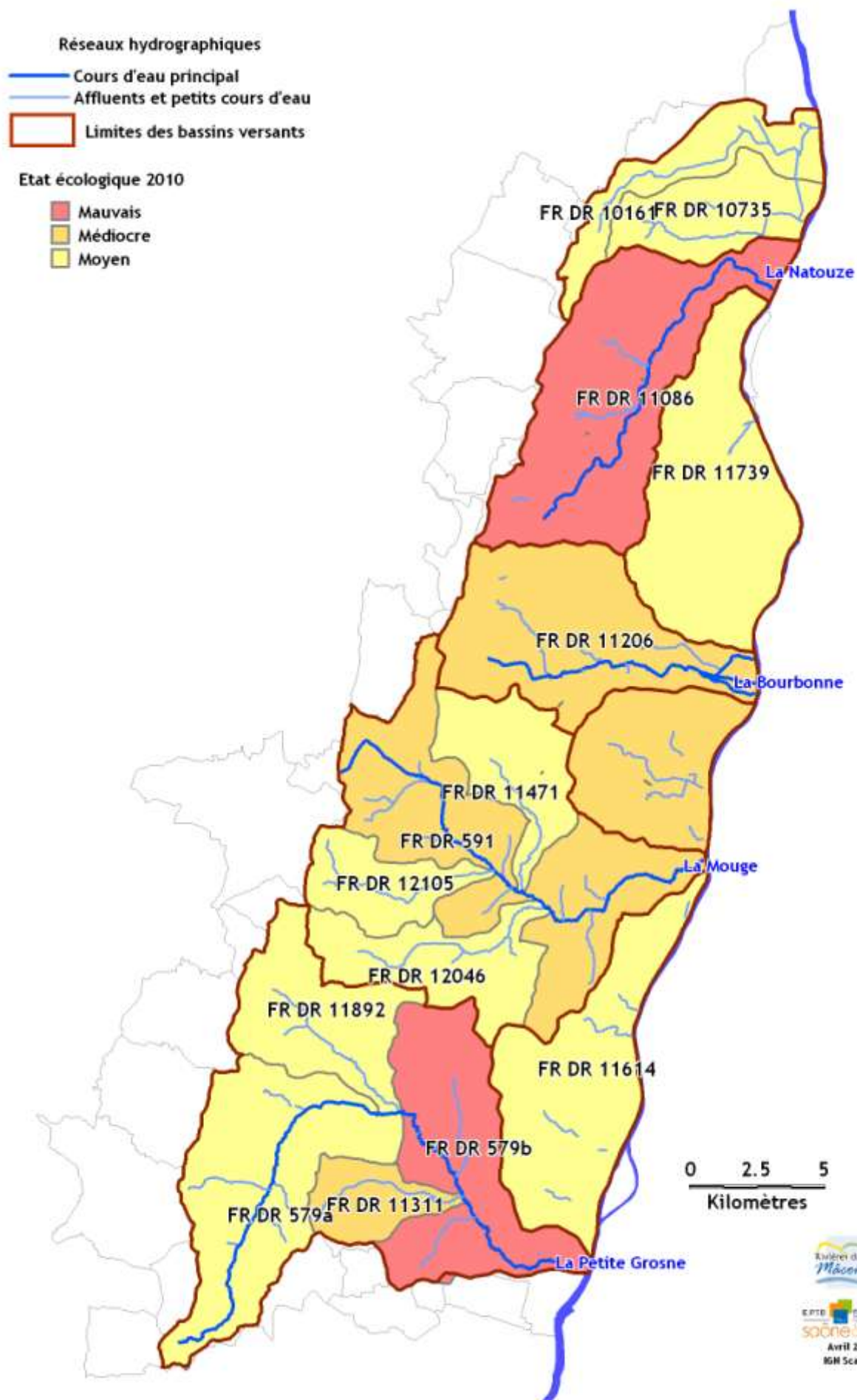


30 CARTE DES PÉRIMÈTRES ET PUIXS DE CAPTAGE

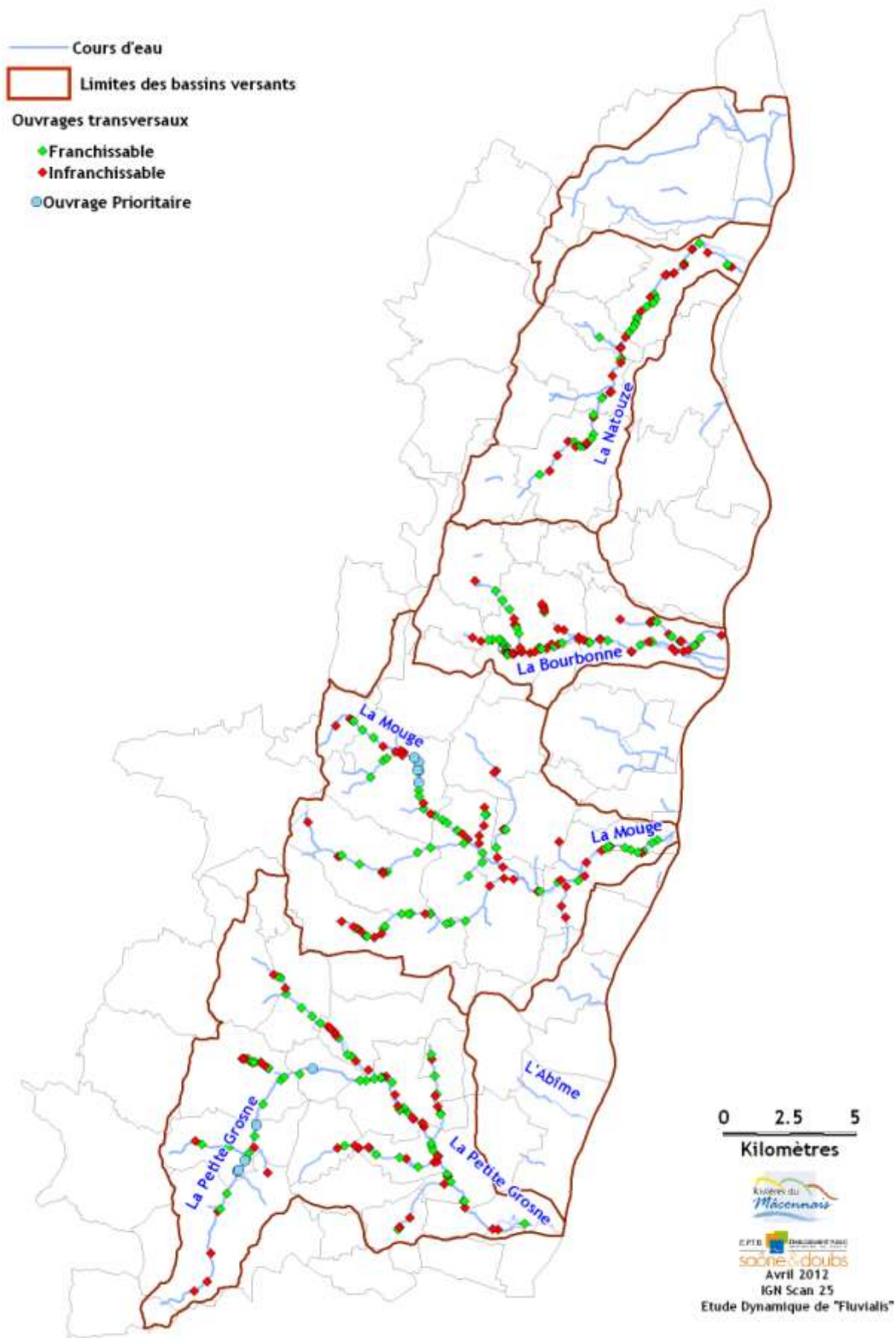


31 CARTE DE L'ÉTAT CHIMIQUE DES MASSES D'EAU EN 2010

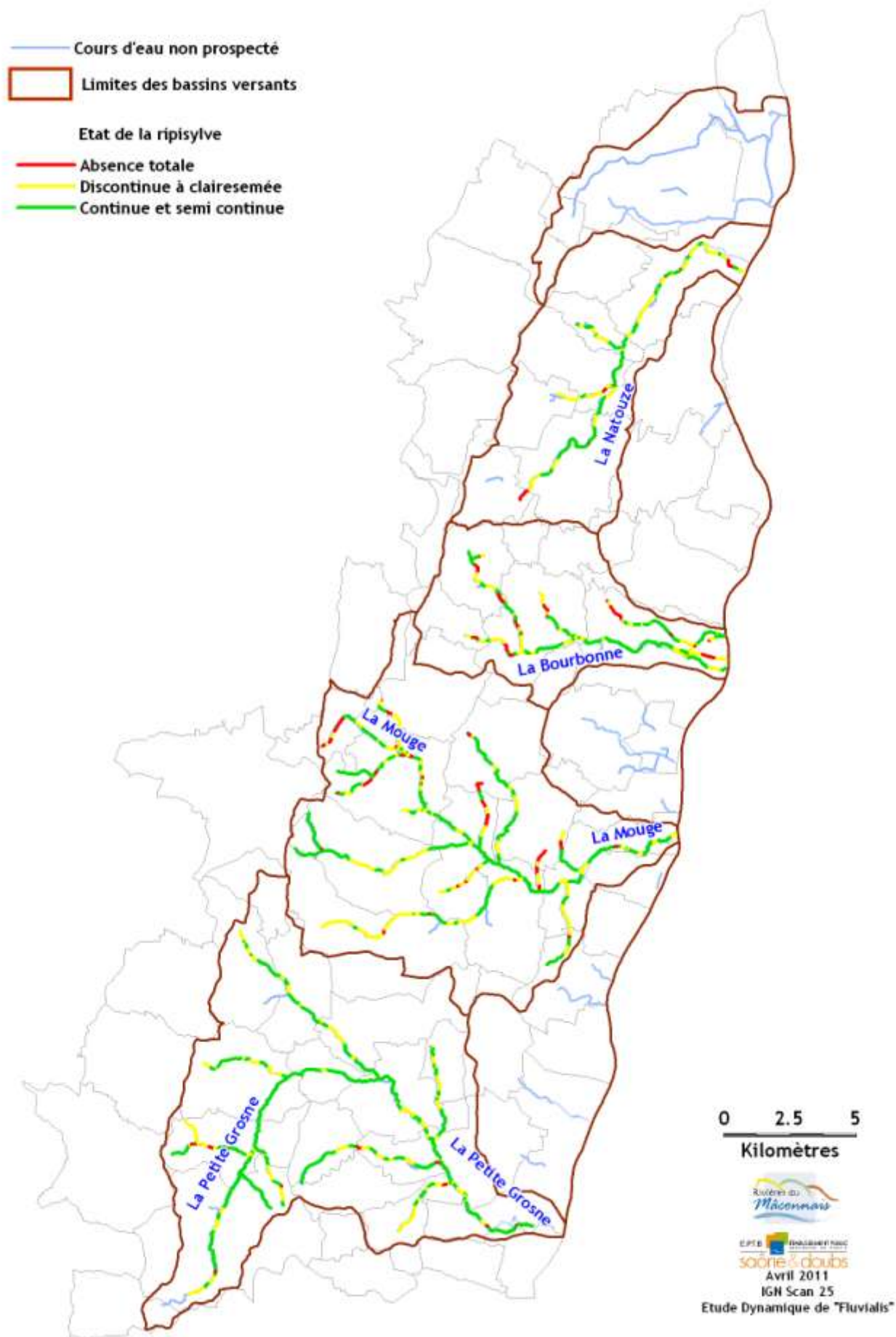
32 CARTE DE L'ÉTAT ÉCOLOGIQUE DES MASSES D'EAU EN 2010



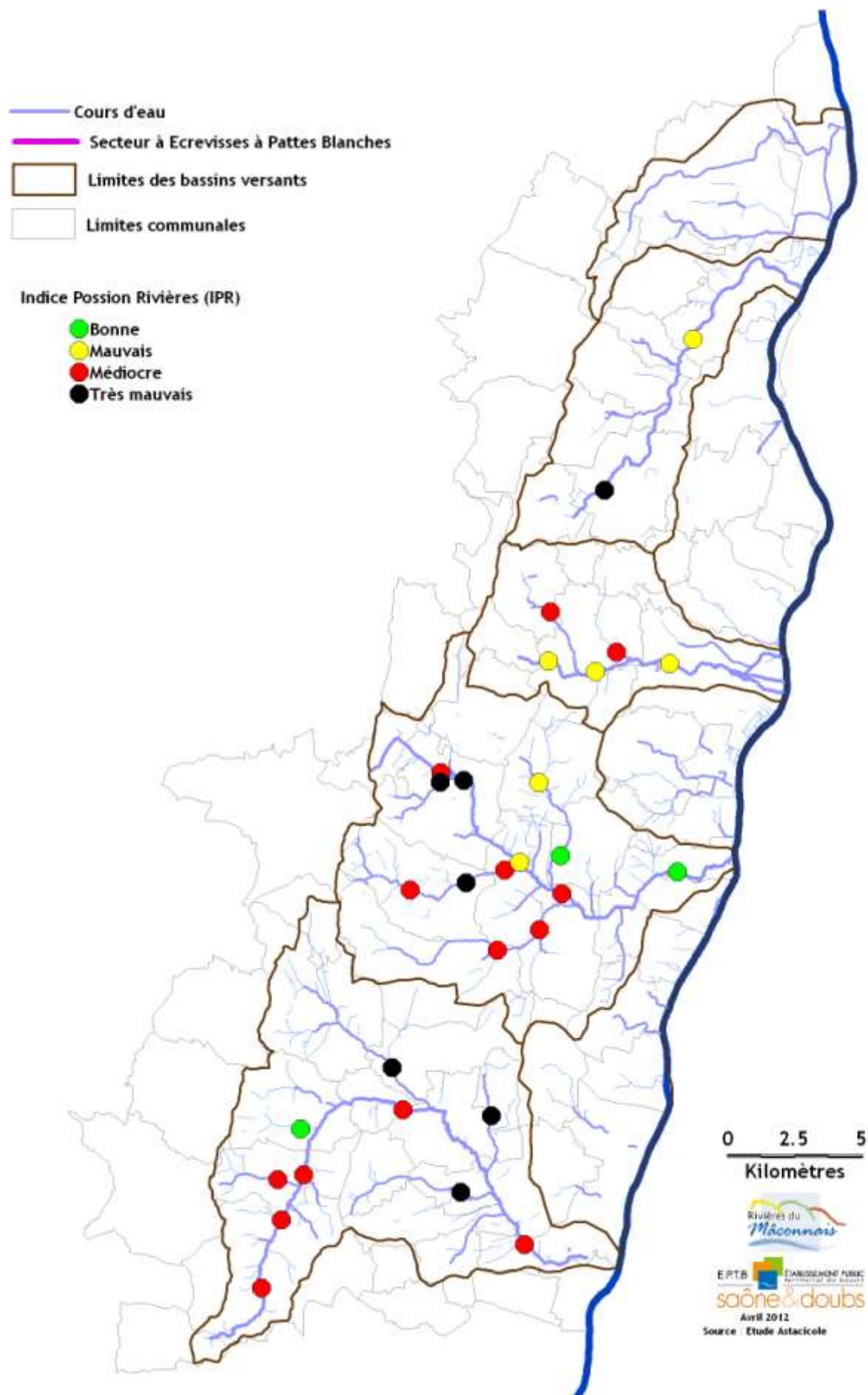
33 CARTE DE LA FRANCHISSABILITÉ PISCICOLE DES OUVRAGES



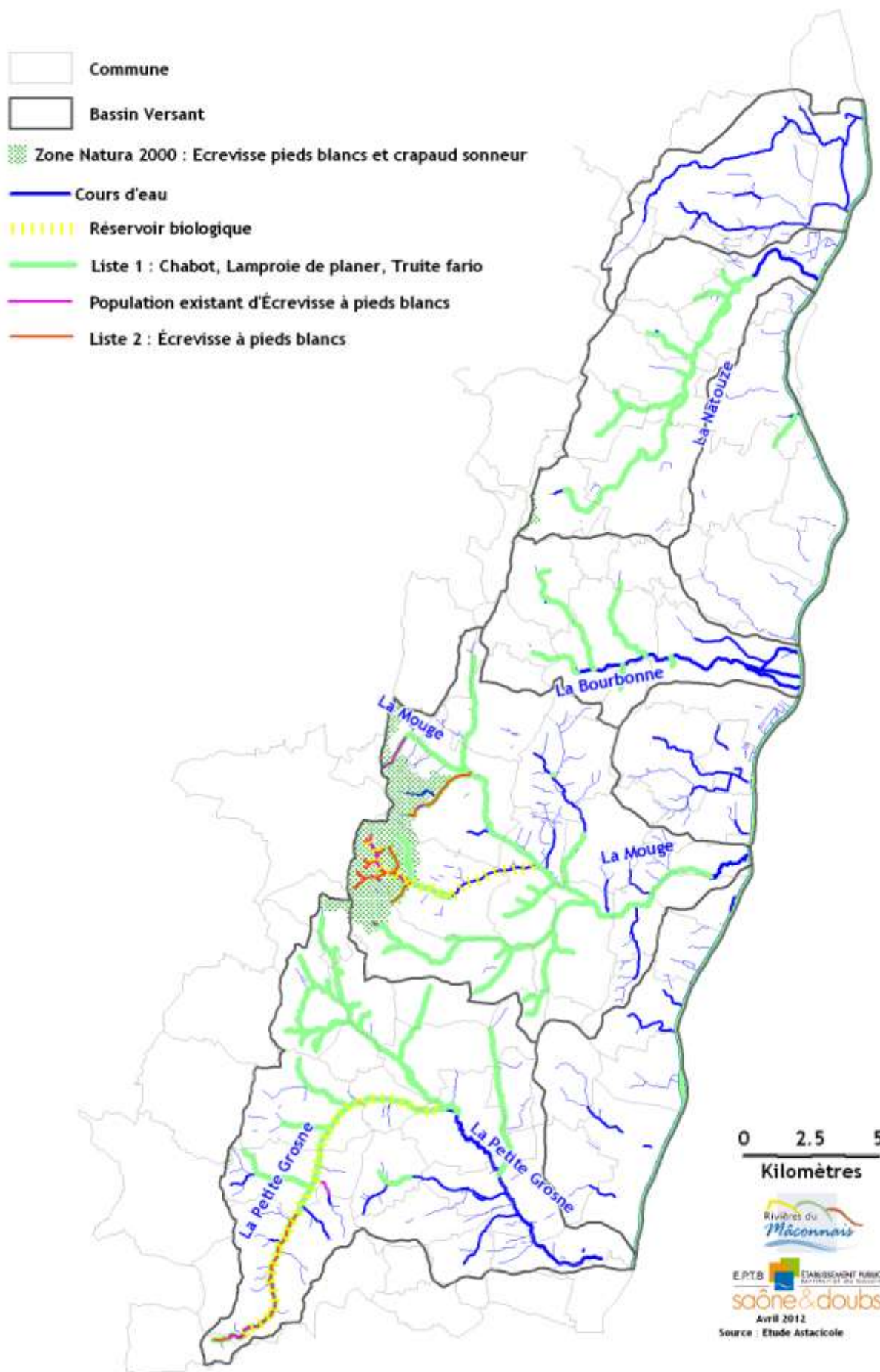
34 CARTE DE LA CONTINUITÉ DE LA RIPISYLVE



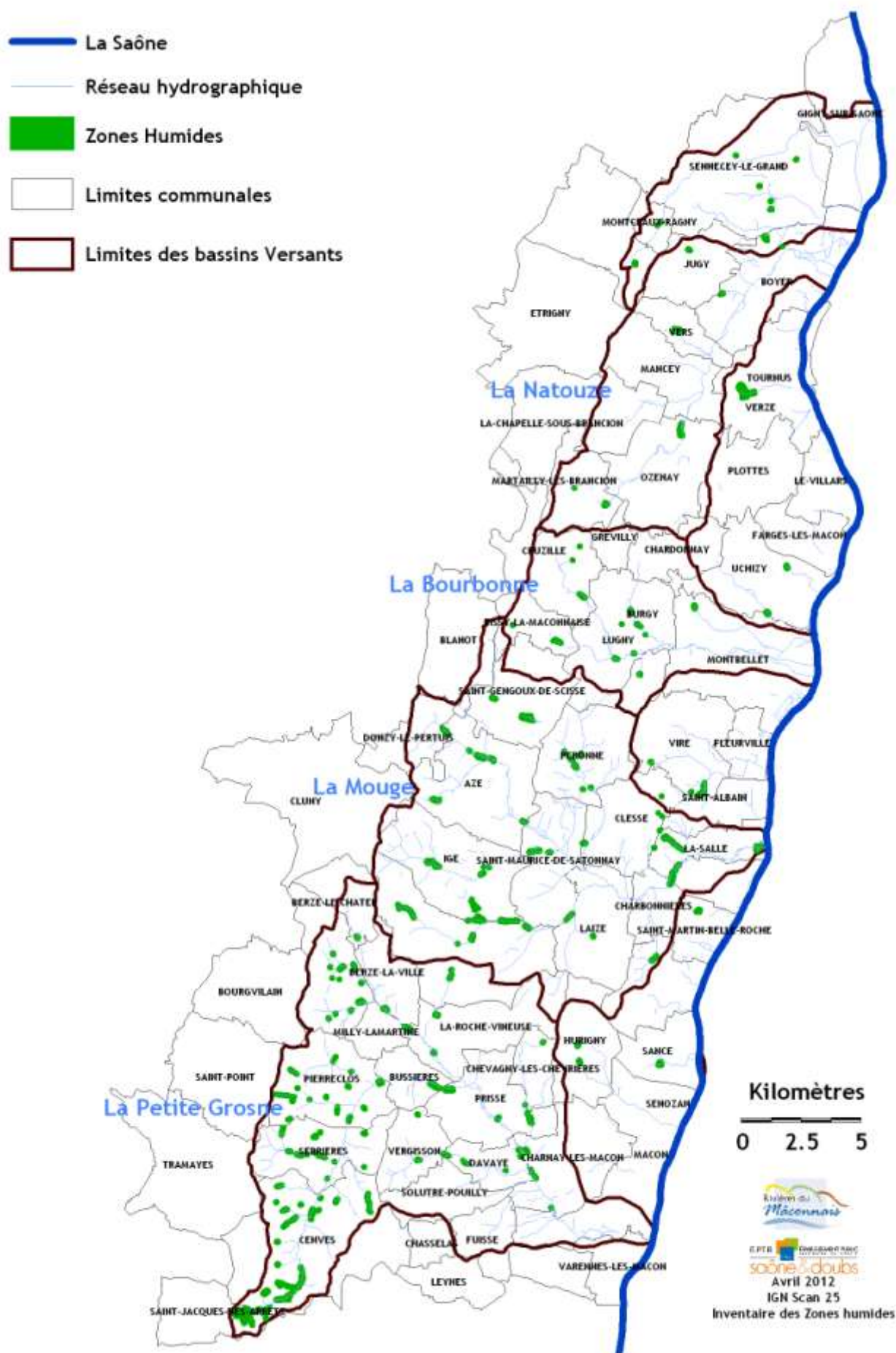
35 CARTE DES IPR SUR LE MÂCONNAIS



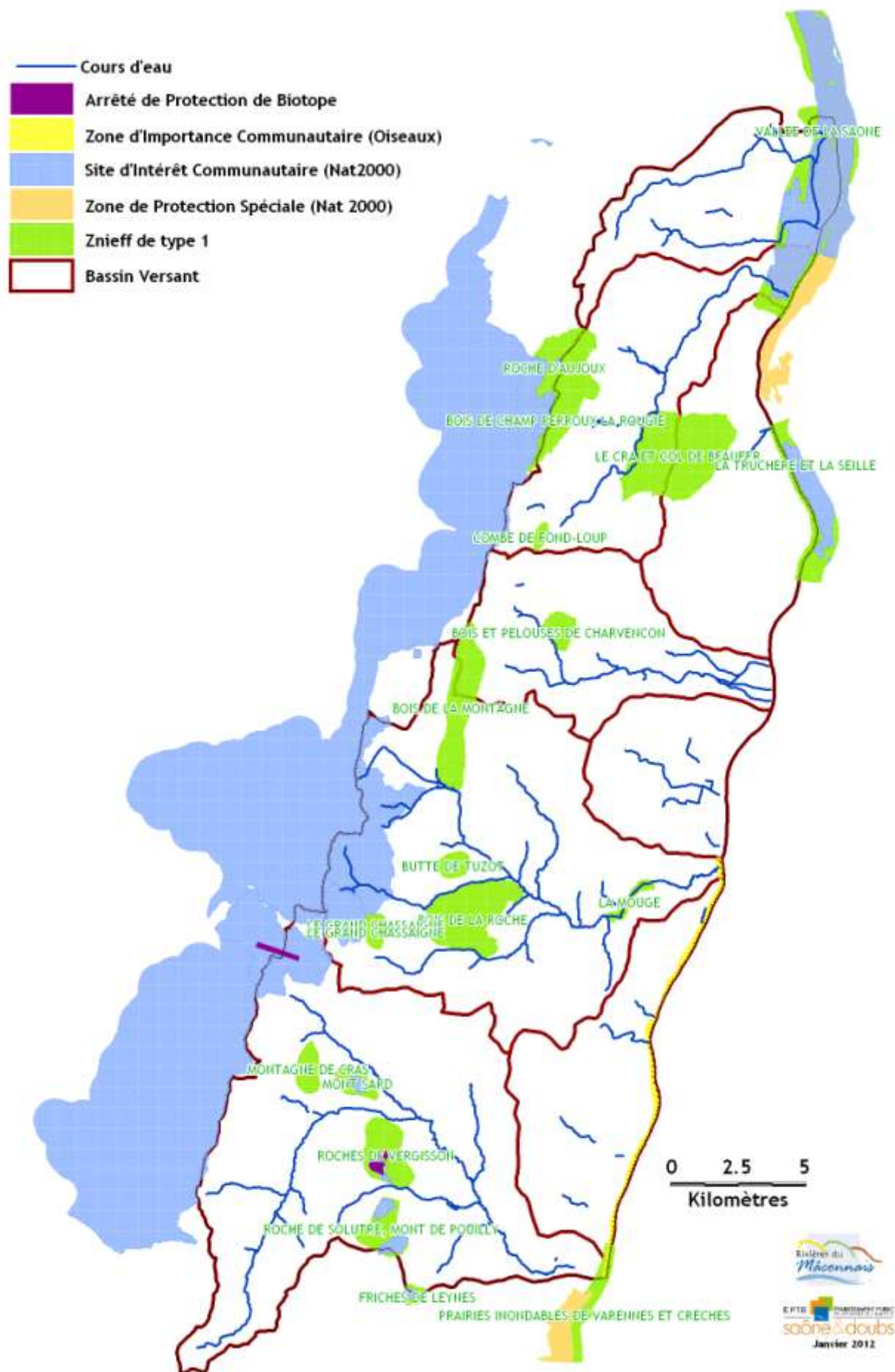
36 CARTE DES RESERVOIR BIOLOGIQUE ET DU CLASSEMENT FRAYERE



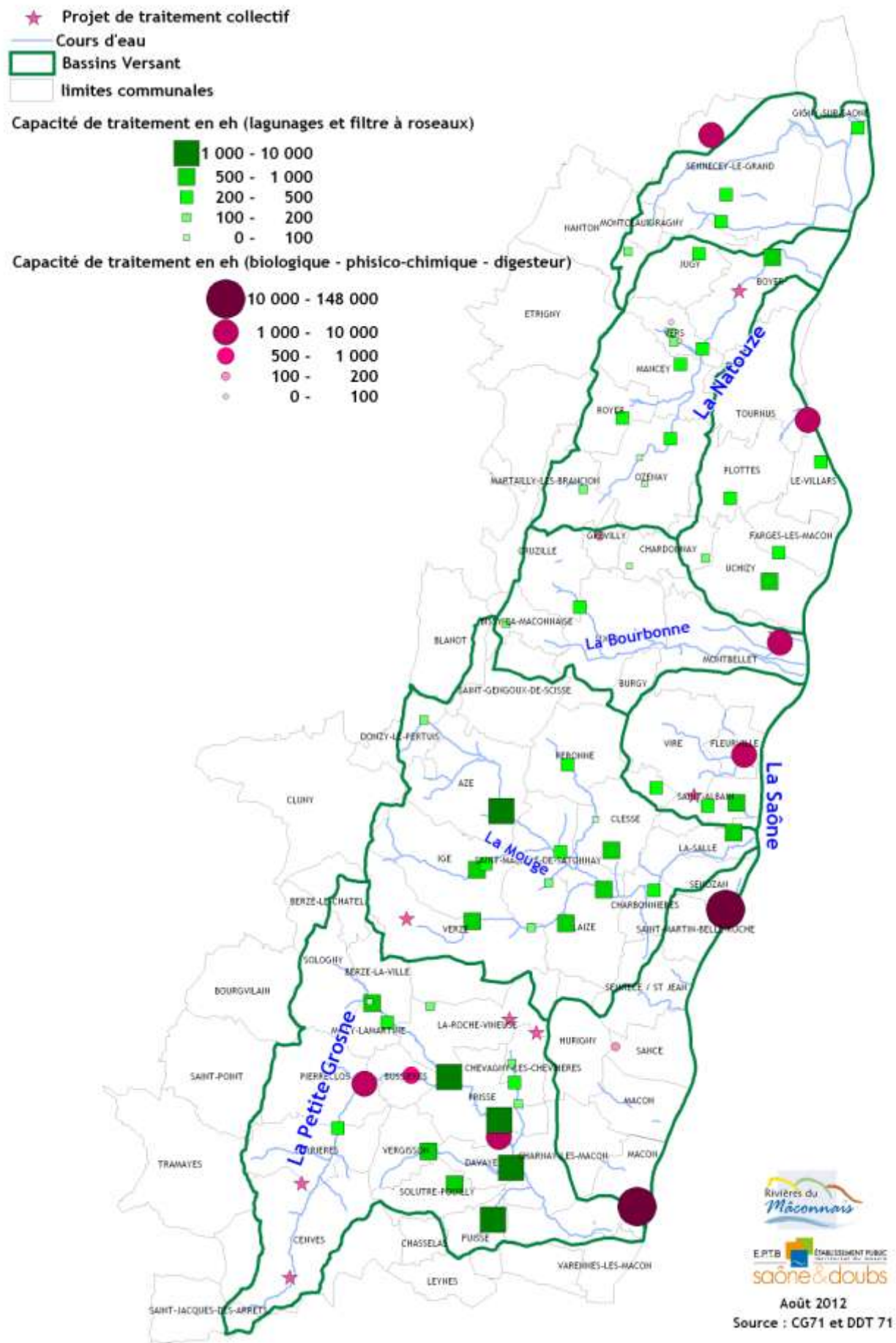
37 CARTE DES ZONES HUMIDES



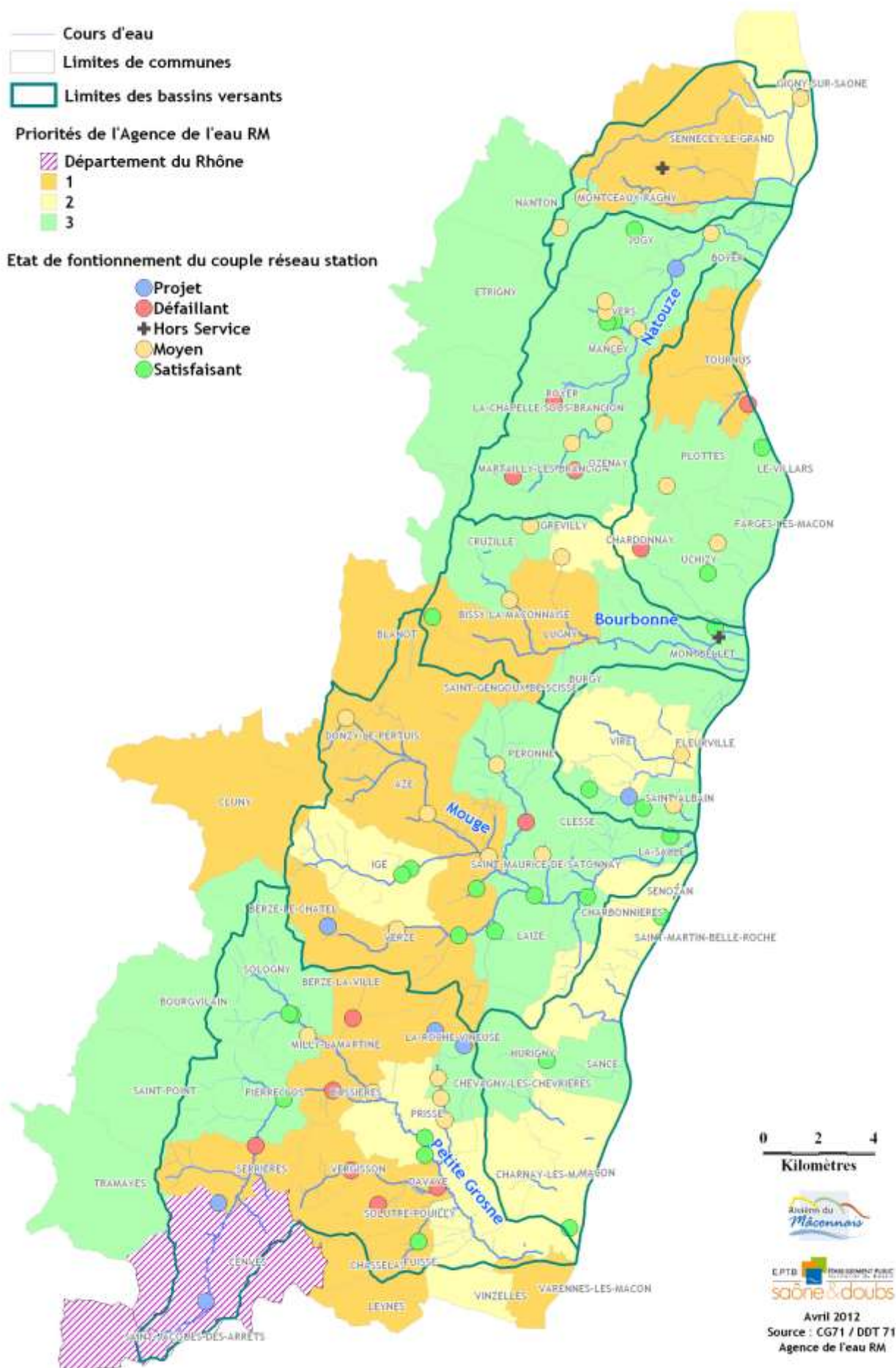
38 CARTES DES ZONES NATURELLES REMARQUABLES



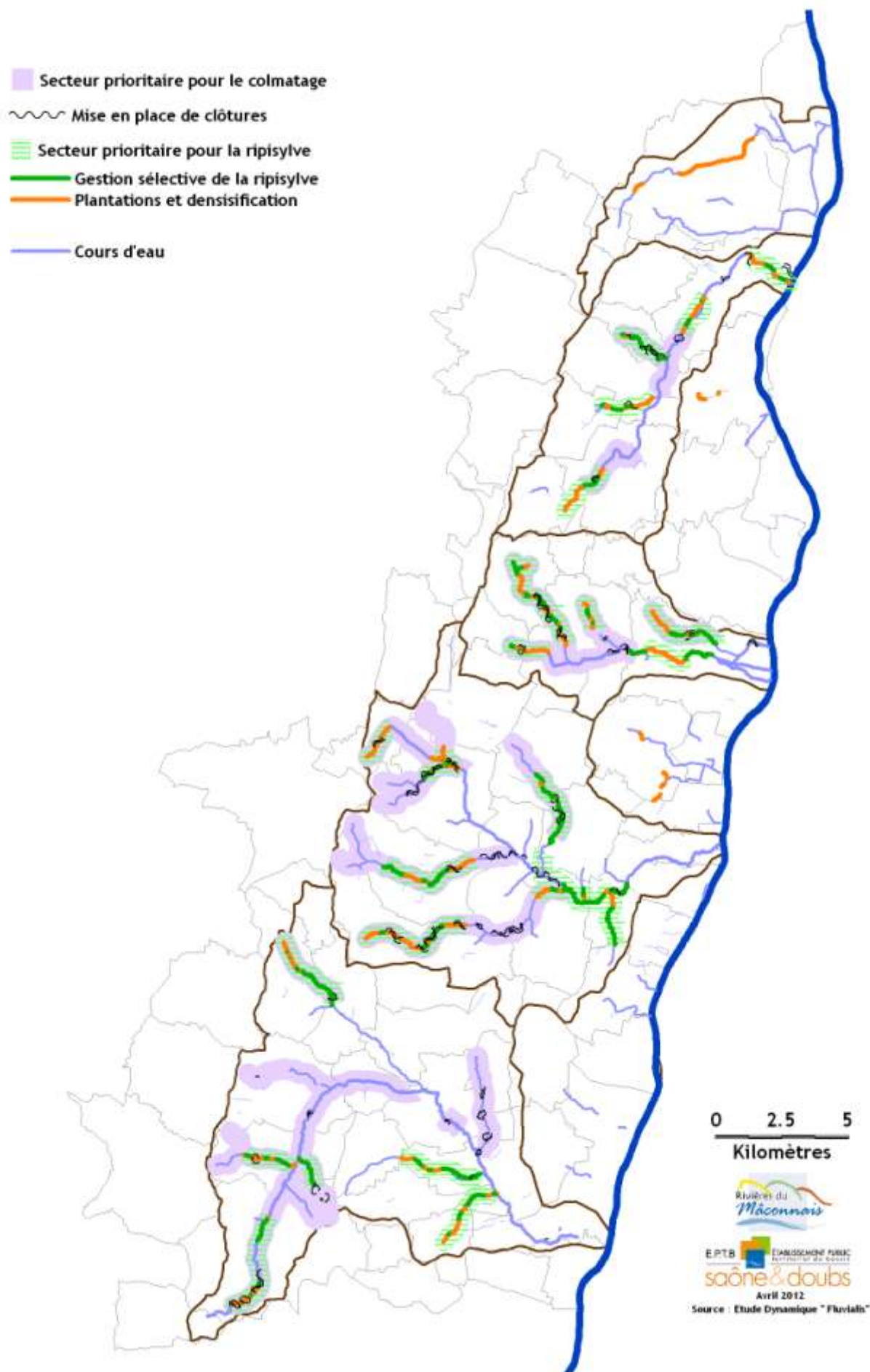
39 CARTE DE SITUATION DES TYPES DE SYSTÈME DE TRAITEMENT COLLECTIFS



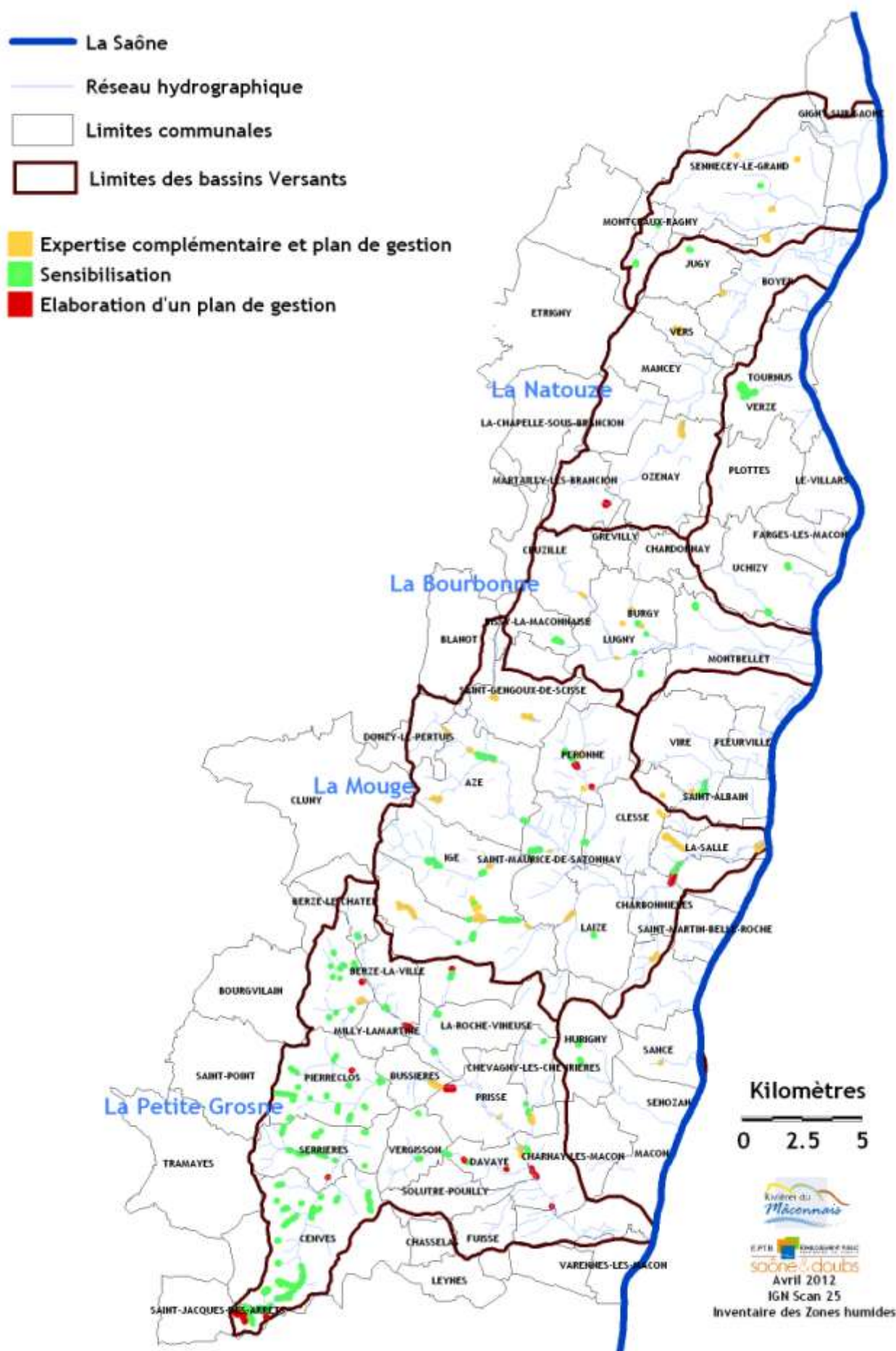
40 CARTE DE L'ÉTAT DES COUPLES (RÉSEAU / STATION) ET DES PRIORITÉS



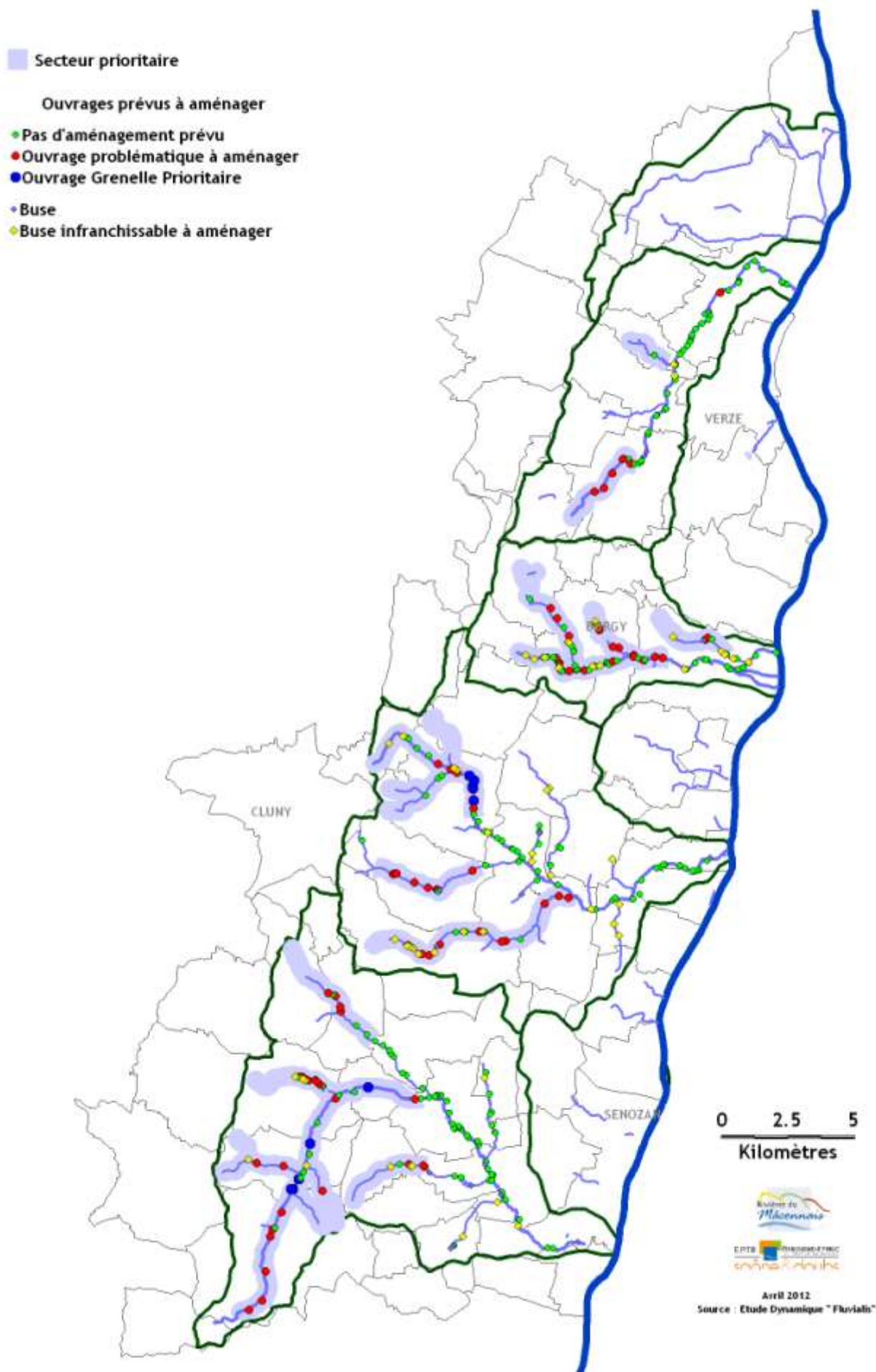
41 CARTE DES ACTIONS DE GESTION DE LA RIPISYLVE ET DU COLMATAGE



42 CARTE DES ACTIONS DE GESTION DES ZONES HUMIDES



43 CARTE DES AMÉNAGEMENTS PRÉVUS SUR LES OUVRAGES



44 CARTES DES ACTIONS POUR LA RESTAURATION MORPHOLOGIQUE

